



**CONSILIUL LOCAL VLADIMIRESCU**  
**JUDEȚUL ARAD**  
**ROMÂNIA**

Vladimirescu, Str. Revoluției, Nr. 4, Jud. Arad  
Tel: 0257/514 101; Fax: 0257/206 280  
E-mail: contact@primariavladimirescu.ro  
Web: www.primariavladimirescu.ro



**HOTĂRÂREA Nr.140**  
**din 29.06.2023**

privind AVIZAREA documentației de urbanism P.U.Z. și R.L.U. aferent  
"Ansamblu rezidențial – locuințe individuale izolate, cuplate și/sau înșiruite și funcțiuni  
complementare cu amenajările aferente" loc. Vladimirescu, str. Mircea Eliade, nr. 7, jud. Arad

**Consiliul local al comunei Vladimirescu, județul Arad,**  
**VĂZÂND:**

- cererea nr. 8363 din 06.06.2023 cererii adresate de SC TARA PLAN SRL prin URSACHI Vlad pentru SC TEHNODOMUS SRL
- referatul arhitectului-sef din cadrul Biroului de urbanism al Primariei comunei Vladimirescu
- raportul d-ului primar Mag Mihai care propune promovarea acestui proiect de hotărâre
- Hotărârea Consiliului Local al comunei Vladimirescu nr. 31/17.03.2011 privind aprobarea Regulamentului local referitor la implicarea publicului în elaborarea sau revizuirea planurilor de amenajare a teritoriului și urbanism din comuna Vladimirescu
- Proiect nr.: 244/2022, întocmit în baza Certificatului de Urbanism nr. 65/10.02.2022 emis de Primarul Comunei Vladimirescu, cu termen de valabilitate de 24 luni și a Avizului de Oportunitate nr. 9/31.10.2022 pentru elaborare P.U.Z. și R.L.U. aferent, aprobat de către Primarul Comunei Vladimirescu
- Votul de 17 voturi pentru, din totalul de 17 consilieri locali aflați în funcție exprimat în ședința ordinară din 29.06.2023 a Consiliul local al comunei Vladimirescu

**AVÂND ÎN VEDERE:**

- Art. 25, Art. 27<sup>1</sup> - lit. c) din Legea nr.350 /2001 privind amenajarea teritoriului și urbanismul cu modificările și completările ulterioare,
- Legii nr.50/1991 privind autorizarea executării lucrărilor de construcții – republicată, cu modificările și completările ulterioare,
- Legii nr.52/2003 privind transparența decizională în administrația publică;
- Legii nr.544/2001 privind liberul acces la informațiile de interes public;
- Ordinului M.D.R.T. nr. 2.701/2010 pentru aprobarea Metodologiei de informare și consultare a publicului cu privire la elaborarea sau revizuirea planurilor de amenajare a teritoriului și de urbanism
- art.129 alin.6 lit.c și art.139 alin.3 lit.e din ORDONANȚĂ DE URGENȚĂ nr. 57 din 3 iulie 2019 privind Codul administrativ

In temeiul art.139 alin.(3) din ORDONANȚĂ DE URGENȚĂ nr. 57 din 3 iulie 2019 privind Codul administrativ

**HOTĂRĂȘTE:**

**Art. 1.** Se avizează soluția **P.U.Z. și R.L.U. aferent: "Ansamblu rezidențial – locuințe individuale izolate, cuplate și/sau înșiruite și funcțiuni complementare cu amenajările aferente", loc. Vladimirescu, str. Mircea Eliade, nr. 7, jud. Arad, beneficiar SC TEHNODOMUS SRL, CUI 5596002, proiect nr. 244/2022 elaborat de SC TARA PLAN SRL prin specialist cu drept de semnătură R.U.R. arh. Andreea Elena A. Tuțu, pentru zona în suprafață de 92.600,00 mp identificată prin CF nr. 330427 Vladimirescu, care prevede următoarele condiții de construire, prezentate sintetic:**

- o funcțiuni:  
**L – zonă locuințe individuale izolate, cuplate și/sau înșiruite cu regim mic de înălțime – funcțiune dominantă**

Utilizări permise: locuințe individuale de tip izolat, cuplat și/sau înșiruit cu regim redus de înălțime și funcțiunile complementare acestora: împrejmuiți, garaj/carport la frontul stradal în regim de înălțime max. P, anexe gospodărești (bucătării de vară, filigorii, terase acoperite, magazie de depozitare unelte grădină, garaje, sere, piscine) în regim de înălțime max. S+P, spații verzi în proporție de min. 20% din suprafața parcelei, accese carosabile și pietonale pe parcelă, parcaje, dotări tehnico-edilitare.

Utilizări permise cu condiții: locuințe cu max. 2 apartamente cu condiția asigurării a 1,5 locuri de parcare/apartament în incintă; funcțiuni complementare zonei rezidențiale precum magazin local în suprafață maximă de 120 mp, salon cosmetică/coafură, birou profesii liberale, cu condiția asigurării locurilor de parcare conform anexei nr. 5 la R.G.U., dar nu mai puțin de 3 locuri de parcare în incintă, și obținerii acordului notarial al vecinilor adiacenți.

Utilizări interzise: construcții pentru activități industriale, agrozootehnice, de depozitare, care prin specificul lor generează trafic intens, noxe, fum, miros neadecvat; funcțiuni generatoare de poluare și riscuri tehnologice; orice fel de activități care nu se înscriu în profilul zonei sau care pot incomoda funcționarea acesteia.

- Regim de înălțime: S+P+1E; H. max. cornișă = 9,00 m și H. max. coamă = 12,00 m (125,90 m NMN);
- Indicatori urbanistici: P.O.T. max.: 40,00 %; C.U.T. max.: 1,20;
- retragerea față de aliniament: minim 3,00 m; se permite alinierea la frontul stradal a construcțiilor ce adapostesc garajul/carport-ul, având un regim de înălțime obligatoriu impus Parter, și o înălțime maximă la cornișă/atic de +3,00 m și la coamă de +5,50 m față de cota terenului sistematizat.
- retrageri minime față de limitele laterale:
  - pentru locuințe izolate – la min. 60 cm, inclusiv pe limita de proprietate laterală sau la o distanță mai mică de 60 cm cu acordul notarial al vecinului, față de o latură însă față de cealaltă limită laterală se va asigura obligatoriu o retragere de min. 3,00 m.
  - pentru locuințe cuplate alăturat – la min. 5 cm față de limita de proprietate comună a celor două locuințe și la min. 3,00 m față de cealaltă limită laterală de proprietate pentru fiecare casă.
  - pentru locuințe înșiruite – la min. 5 cm față de limita de proprietate comună a mai multor locuințe și la min. 3,00 m față de limita laterală de proprietate pentru prima și ultima casă din rând. Se admite o înșiruire de maxim 5 locuințe.
- retrageri minime față de limitele posterioare: minim 6,00 m; este posibilă amplasarea de anexe gospodărești (magazii, filigorii, pergole, etc) în afara zonei de constructibilitate, cu condiția ca acestea să nu depășească înălțimea la cornișă/atic de 3,0 m și înălțimea la coamă de +5,50 m față de cota terenului sistematizat, iar regimul de înălțime să fie max. S+P.
- Parcaje: Pentru zona de locuințe unifamiliale se va asigura în interiorul limitei de proprietate a fiecărui imobil rezultat cel puțin 1 loc de parcare. Dacă se realizează locuințe cu max. 2 apartamente se vor asigura 1,5 locuri de parcare/apartament în incintă. Dacă se înglobează funcțiuni complementare zonei rezidențiale precum magazin local în suprafață maximă de 120 mp, salon cosmetică/coafură, birou profesii liberale, se vor asigura locuri de parcare conform anexei nr. 5 la R.G.U., dar nu mai puțin de 3 locuri de parcare în incintă.
- Spații verzi: min. 20% din suprafața parcelei.

## **IS - zonă servicii/comerț**

Utilizări permise: clădiri administrative (birouri), clădiri comerciale (supermarket, alimentație publică), clădiri social-culturale precum:

- construcții pentru învățământ: școli, grădinițe, creșe etc.;
- construcții pentru activități culturale și sportive: cluburi, biblioteci, săli de sport, piscine, muzee, centre de afaceri și expoziții etc.;
- construcții pentru sănătate: băi publice, dispensare, policlinici, spitale, case de odihnă, centre de zi, clinică veterinară etc.,

și funcțiunile complementare acestora: împrejurimi, spații administrative, spații de prezentare, cabină poartă, spații verzi în proporție de min. 10% din suprafața parcelei, accese carosabile și pietonale pe parcelă, parcaje de incintă, dotări tehnico-edilitare etc.;

Utilizări permise cu condiții: doar pe parcela adiacentă străzii Mircea Eliade: spălătorie auto, atelier reparații auto cu obligativitatea asigurării locurilor de parcare în incintă conform anexei 5 la RGU însă nu mai puțin de 15 locuri.

Utilizări interzise: orice alte utilizări.

- Regim de înălțime: S/D+P+1E; H. max. cornișă = 9,00 m și H. max. coamă = 12,00 m (125,90 m NMN);
- Indicatori urbanistici: P.O.T. max.: 60,00 %; C.U.T. max.: 1,20;
- retragerea față de aliniament: minim 3,00 m;
- retrageri minime față de limitele laterale: min. 7,00 m față de zona de locuințe și min. 3,00 m față de str. Mircea Eliade și str. George Bariț.
- retrageri minime față de limitele posterioare: minim 6,00 m;
- Parcaje: Pentru zona de servicii necesarul de parcaje se va prevedea în interiorul limitei de proprietate a fiecărei parcele și va fi prevăzut conform Anexei nr. 5 la Regulamentul general de urbanism, actualizat, aprobat prin H.G. 525/1996.  
Dacă se realizează spălătorie auto, atelier reparații auto pe parcela adiacentă străzii Mircea Eliade se vor asigura locuri de parcare în incintă conform anexei 5 la RGU însă nu mai puțin de 15 locuri.
- Spații verzi: cf. anexa 6 la RGU, după caz, dar nu mai puțin de 10% din suprafața parcelei.

## **CC – CAI DE COMUNICATIE**

Utilizări permise: străzile propuse cu dotările aferente: parte carosabilă, trotuare, piste pentru biciclete, sisteme de colectare și evacuare ape pluviale, rețea pentru iluminat public, rețea pentru energia electrică, rețea pentru apă și canalizare, bransamente, toate prevăzute în varianta de amplasare subterană, spațiu verde de aliniament, accese auto și pietonale pe proprietate;

Utilizări permise cu condiții: pe spațiul verde de aliniament este admisă exclusiv amenajarea accesului carosabil cu o latime maxima de 5,50 m și care va putea fi amplasat oriunde pe latimea frontului stradal considerat latura scurta a parcelei orientată către una dintre străzile propuse. Spațiul verde de aliniament nu poate fi transformat în locuri de parcare sau platformă pavată/betonată pe întreaga lățime a frontului stradal cu excepția situațiilor deosebite care servesc interesului public, când utilizarea domeniului public pentru spații de parcare se stabilește prin autorizația de construire de către primari, conform legii.

Utilizări interzise: orice alte utilizări.

## **SP – zonă spații verzi amenajate**

Utilizări permise: spații verzi compacte cu destinație publică: scuar (spațiu verde, cu suprafața mai mică de un hectar), grădină publică (teren cultivat cu flori, copaci și arbuști ornamentalii care este folosit pentru agrement și recreere).

Utilizări permise cu condiții: se pot amplasa pe spațiul verde: alei pietonale, mobilier urban, amenajări pentru sport, joc și odihnă.

**Art. 2.** Până la depunerea cererii pentru faza de aprobare, documentația se va completa/clarifica după cum urmează:

1. fișă de responsabilități semnată de toți specialiștii;
2. corespondență între părțile scrise și desenate referitoare la iluminatul public și evacuarea apelor pluviale de pe carosabil;

**Art. 3.** Racordarea la rețeaua de canalizare și apă a localității Vladimirescu, realizată din bani publici, se aprobă în schimbul plății sumei de 500 euro/imobil cu funcțiune rezidențială/servicii și alte funcțiuni admise rezultat în urma parcelării, conform P.U.Z., sumă ce va fi plătită până la eliberarea autorizației de construire pe parcela respectivă, conform H.C.L. 30/26.08.2008 privind racordul la utilități.

**Art. 4.** Cheltuielile integrale pentru realizarea și buna funcționare a investiției vor fi suportate de către inițiatorul și beneficiarul documentației de urbanism, care, în cazul înstrăinării zonei sau a unei părți din zona reglementată, va preciza în contract faptul că terenul se supune reglementărilor documentației de urbanism P.U.Z. și R.L.U. aferent – proiect nr. 244/2022 elaborat de SC TARA PLAN SRL.

**Art. 5.** Comuna Vladimirescu NU va suporta nici un fel de cheltuieli pentru realizarea obiectivului și nici pentru oricare alte investiții conexe necesare funcționării corespunzătoare a obiectivului.

**Art. 6.** Terenurile ce se intenționează a fi trecute în domeniul public pot fi donate cu titlu gratuit Comunei Vladimirescu doar după ce toate dotările, prevăzute prin documentația de urbanism, pentru terenurile respective, au fost autorizate, realizate și recepționate conform proiectelor de specialitate.

**Art. 7.** Se va admite exclusiv dezvoltatorului și inițiatorului documentației de urbanism autorizarea executării construcțiilor de locuințe/servicii și alte funcțiuni permise cu condiții anterior autorizării, realizării și recepționării dotărilor privind echiparea tehnico-edilitară și căile de comunicație, strict în scopul facilitării relației cu furnizorii de utilități în vederea echipării corespunzătoare a zonei. Nu se va admite recepția la terminarea lucrărilor de construcții pentru obiectele autorizate astfel până nu a fost efectuată recepția la terminarea lucrărilor de construcții pentru dotările tehnico-edilitare și căi de comunicație. În alte situații nu se admite autorizarea executării construcțiilor de locuințe și alte funcțiuni permise cu condiții anterior autorizării, realizării și recepționării dotărilor privind echiparea tehnico-edilitară și căile de comunicație.

**Art. 8.** Străzile noi propuse se vor delimita din punct de vedere cadastral pe tronsoane individuale astfel încât să existe o carte funciară distinctă pentru fiecare tronson. Dezvoltatorul va înainta Comunei Vladimirescu o propunere de atribuire denumire stradă pentru fiecare tronson în vederea emiterii unei hotărâri de consiliu local pentru completarea nomenclurii stradale existente pe teritoriul Comunei Vladimirescu astfel încât atribuirea de numere administrative parcelelor destinate locuințelor să se realizeze în concordanță cu Ordinul 448/2017 pentru aprobarea Normelor tehnice privind procedurile de lucru specifice Registrului electronic național al nomenclaturilor stradale, actualizat.

**Art. 9.** Lucrările care fac obiectul documentației de urbanism 244/2022 elaborată de SC TARA PLAN SRL se vor executa prin grija și pe cheltuiala exclusivă a investitorului privat, în baza

proiectelor de specialitate elaborate și avizate potrivit prevederilor legale în vigoare, în concordanță cu planul de acțiune pentru implementarea investiției propuse prin PUZ.

**Art. 10.** Elaboratorul și beneficiarul documentației de urbanism răspund pentru exactitatea datelor și veridicitatea înscrisurilor cuprinse în P.U.Z. și R.L.U. aferent, în conformitate cu art. 63 alin. (2) lit. g) din Legea nr. 350/2001 privind amenajarea teritoriului și urbanismul, actualizată.

**Art. 11.** Cu ducerea la îndeplinire a prezentei hotărâri se încredințează beneficiarul SC TEHNODOMUS SRL, CUI 5596002, sub supravegherea autorităților publice locale prin Primarul Comunei Vladimirescu și Compartimentul Urbanism, Cadastru și Amenajarea Teritoriului din cadrul Primăriei Comunei Vladimirescu, pentru atribuțiile care le revin.

**Prezenta hotarare se comunică cu :**

- **Instituția Prefectului- Județul Arad**
- **primarul comunei Vladimirescu**
- **compartimentul Urbanism, Cadastru și Amenajarea Teritoriului**
- **beneficiarul SC TEHNODOMUS SRL**
- **locuitorii comunei prin afișaj și publicitate media**

**PREȘEDINTE DE ȘEDINȚĂ  
CRISAN CRISTIAN**






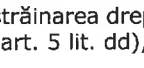


**Contrasemnează,  
SECRETAR GENERAL  
COMUNA VLADIMIRESCU  
OVIDIU TANASĂ**



**R.D.: T.O.**

Cartuș cu proceduri obligatorii ulterioare adoptării hotărârii consiliului local

PROCEDURI OBLIGATORII ULTERIOARE ADOPTĂRII HOTĂRĂRII CONSILIULUI LOCAL NR. 140/29.06.2023 ^1			
Nr. crt.	Operațiuni efectuate	Data ZZ/LL/AN	Semnătura persoanei responsabile să efectueze procedura
0	1	2	3
1	Adoptarea hotărârii 140/29.06.2023 ^1) s-a făcut cu majoritate absolută ^2	29/06/2023	
2	Comunicarea către primar^2)	05/07/2023	
3	Comunicarea către prefectul județului^3)	05/07/2023	
4	Aducerea la cunoștința publică^4)+5)	05/07/2023	
5	Comunicarea, numai în cazul celei cu caracter individual^4)+5)	05/07/2023	
6	Hotărârea devine obligatorie^6) sau produce efecte juridice^7), după caz	05/07/2023	

Extrase din [Ordonanța de urgență a Guvernului nr. 57/2019 privind Codul administrativ](#), cu modificările și completările ulterioare: ^1) [Art. 139 alin. \(1\)](#): „În exercitarea atribuțiilor ce îi revin, consiliul local adoptă hotărâri, cu majoritate absolută sau simplă, după caz.

(2) Prin excepție de la prevederile alin. (1), hotărârile privind dobândirea sau înstrăinarea dreptului de proprietate în cazul bunurilor imobile se adoptă de consiliul local cu majoritatea calificată definită la art. 5 lit. dd), de două treimi din numărul consilierilor locali în funcție.”

^2) [Art. 197 alin. \(2\)](#): „Hotărârile consiliului local se comunică primarului.” ^3) [Art. 197 alin. \(1\)](#), adaptat: Secretarul general al comunei comunică hotărârile consiliului local al comunei prefectului în cel mult 10 zile lucrătoare de la data adoptării ... ^4) [Art. 197 alin. \(4\)](#): „Hotărârile ... se aduc la cunoștința publică și se comunică, în condițiile legii, prin grija secretarului general al comunei.” ^5) [Art. 199 alin. \(1\)](#): „Comunicarea hotărârilor ... cu caracter individual către persoanele cărora li se adresează se face în cel mult 5 zile de la data comunicării oficiale către prefect.” ^6) [Art. 198 alin. \(1\)](#): „Hotărârile ... cu caracter normativ devin obligatorii de la data aducerii lor la cunoștința publică.” ^7) [Art. 199 alin. \(2\)](#): „Hotărârile ... cu caracter individual produc efecte juridice de la data comunicării către persoanele cărora li se adresează.”

^1 Se completează cu numărul și anul hotărârii consiliului local.

^2 Se bifează tipul de majoritate cu care s-a adoptat hotărârea consiliului local.