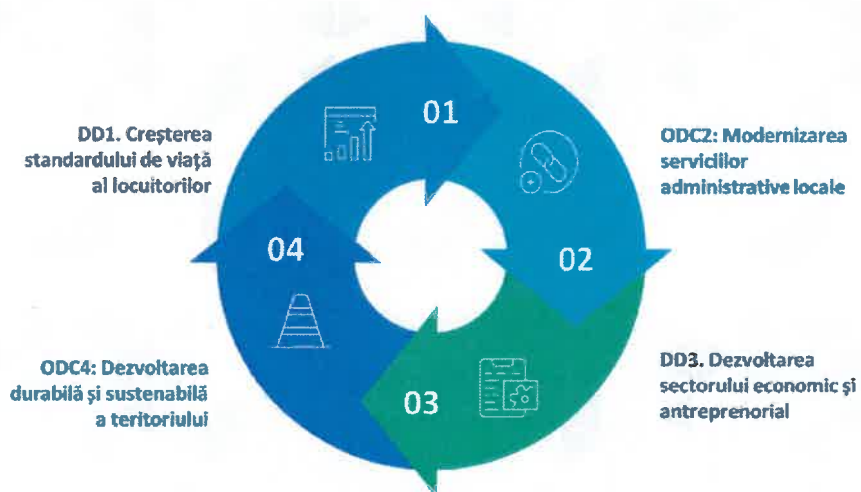




Comuna  
Vladimirescu

Strategia de Dezvoltare Locală  
a comunei Vladimirescu pentru  
perioada 2021-2027





# Cuprins

<b>PARTEA I</b>	<b>7</b>
<b>1. CONTEXT TERITORIAL</b>	<b>8</b>
1.1 AȘEZARE GEOGRAFICĂ ȘI SCURT ISTORIC ADMINISTRATIV	8
1.2. RELIEF	10
1.3. GEOLOGIE	10
1.4. SOLURI	11
1.5. REȚEA HIDROGRAFICĂ	12
1.6. CLIMĂ	13
1.7. VEGETAȚIE ȘI FAUNĂ	14
1.8. RESURSELE NATURALE	15
ANALIZA SWOT A CONTEXTULUI TERITORIAL	16
<b>2. DEMOGRAFIE</b>	<b>17</b>
2.1. POPULAȚIA	17
2.1.1 EVOLUȚIA POPULAȚIEI	17
2.1.2 POPULAȚIA PE GRUPE DE VÂRSTĂ	19
2.1.3. MIȘCAREA NATURALĂ A POPULAȚIEI	21
2.1.4. MIGRAȚIA POPULAȚIEI	21
2.2. FORȚA DE MUNCĂ	22
2.2.1. RESURSELE DE MUNCĂ ȘI POPULAȚIA ACTIVĂ	22
2.2.2. POPULAȚIA OCUPATĂ	24
2.2.3. ȘOMAJUL	24
ANALIZA SWOT ÎN DOMENIUL DEMOGRAFIEI	25

<b>3. ACTIVITĂȚI ECONOMICE SI DEZVOLTARE LOCALĂ</b>	<b>26</b>
<b>3.1. PRINCIPALELE INVESTIȚII DERULATE PE PLAN LOCAL</b>	<b>26</b>
<b>3.2. INDUSTRIE ȘI SERVICII</b>	<b>28</b>
<b>3.3. AGRICULTURĂ</b>	<b>32</b>
<b>3.3.1. EXPLOATĂRI AGRICOLE ORGANIZATE</b>	<b>33</b>
<b>3.3.2. EXPLOATĂRI ZOOTEHNICE ORGANIZATE</b>	<b>34</b>
<b>3.3.3. EXPLOATĂRI PISCICOLE ORGANIZATE</b>	<b>34</b>
<b>3.3.4. SILVICULTURĂ ȘI VÂNĂTOARE</b>	<b>34</b>
<b>3.4. TURISM</b>	<b>35</b>
<b>3.4.1. RESURSE DE TURISM</b>	<b>36</b>
<b>3.4.2. TIPURI DE TURISM PRACTICATE</b>	<b>38</b>
<b>3.5. ALTE ACTIVITĂȚI ECONOMICE</b>	<b>38</b>
<b>ANALIZA SWOT A ECONOMIEI COMUNEI</b>	<b>39</b>
<b>4. AMENAJAREA SI ECHIPAREA TERITORIALĂ</b>	<b>40</b>
<b>4.1. AMENAJARE TERITORIALĂ ȘI PATRIMONIU</b>	<b>40</b>
<b>4.2. PARCURI ȘI ZONE DE AGREMENT</b>	<b>41</b>
<b>4.3. INFRASTRUCTURA RUTIERĂ ȘI FERROVIARĂ</b>	<b>41</b>
<b>4.4. INFRASTRUCTURA TEHNICO-EDILITARĂ (ENERGIE ELECTRICĂ, TERMICĂ ȘI REGENERABILĂ, GAZE NATURALE)</b>	<b>44</b>
<b>4.5. SERVICII POȘTALE, TELECOMUNICAȚII ȘI MASS-MEDIA</b>	<b>47</b>
<b>ANALIZA SWOT ÎN DOMENIUL INFRASTRUCTURII TERITORIALE ȘI A PATRIMONIULUI</b>	<b>48</b>
<b>5. SOCIAL</b>	<b>49</b>
<b>5.1. SĂNĂTATE</b>	<b>49</b>
<b>5.2. ASISTENȚĂ SOCIALĂ</b>	<b>49</b>
<b>5.3. EDUCAȚIE</b>	<b>51</b>
<b>5.4. CULTURĂ ȘI CULTE</b>	<b>54</b>
<b>5.5. SPORT</b>	<b>56</b>
<b>ANALIZA SWOT ÎN DOMENIUL SOCIAL</b>	<b>57</b>
<b>6. MEDIU</b>	<b>58</b>
<b>6.1. FACTORI ȘI PROBLEME DE MEDIU</b>	<b>58</b>
<b>6.1.1. FACTORUL DE MEDIU AER</b>	<b>58</b>
<b>6.1.2. FACTORUL DE MEDIU APĂ</b>	<b>58</b>
<b>6.1.3. FACTORUL DE MEDIU SOL</b>	<b>59</b>
<b>6.1.4. ALȚI FACTORI CU IMPACT ASUPRA MEDIULUI</b>	<b>59</b>

<b>6.2. SISTEMUL ACTUAL DE GESTIONARE A DEȘEURILOR</b>	<b>60</b>
<b>ANALIZA SWOT A MEDIULUI ÎNCONJURĂTOR</b>	<b>61</b>
<b>7. ADMINISTRATIA PUBLICĂ LOCALĂ</b>	<b>62</b>
<b>7.1. CAPACITATE ADMINISTRATIVĂ</b>	<b>62</b>
<b>7.2. ASOCIERE REGIONALĂ</b>	<b>63</b>
<b>ANALIZA SWOT ÎN DOMENIUL ADMINISTRAȚIEI PUBLICE</b>	<b>65</b>
<b>8. CONCLUZII</b>	<b>66</b>
<b>PARTEA II</b>	<b>68</b>
<b>9. ANALIZA DE IMPACT A MĂSURILOR ÎNȚEPRINSE ÎN PERIOADA DE REFERINȚĂ A STRATEGIEI DE DEZVOLTARE A COMUNEI VLADIMIRESCU, 2014-2020</b>	<b>69</b>
<b>10. CONCEPTUL DE DEZVOLTARE DURABILĂ</b>	<b>71</b>
<b>10.1 CONTEXTUL EUROPEAN, NAȚIONAL, REGIONAL ȘI JUDEȚEAN</b>	<b>71</b>
<b>10.3 CONCEPTUL DE DEZVOLTARE STRATEGICĂ</b>	<b>78</b>
<b>11. IDENTIFICARE SOLUȚIILOR DE DEZVOLTARE LOCALĂ</b>	<b>82</b>
<b>11.1 DIRECȚIA DE DEZVOLTARE 1: CREȘTEREA STANDARDULUI DE VIAȚĂ AL LOCUITORILOR</b>	<b>82</b>
<b>11.2 OBIECTIV DE DEZVOLTARE COMUN 2: MODERNIZAREA SERVICIILOR ADMINISTRATIVE LOCALE</b>	<b>83</b>
<b>11.3 DIRECȚIE DE DEZVOLTARE 3: DEZVOLTAREA SECTORULUI ECONOMIC ȘI ANTREPRENORIAL</b>	<b>84</b>
<b>11.4 OBIECTIV DE DEZVOLTARE COMUN 4: DEZVOLTAREA DURABILĂ ȘI SUSTENABILĂ A TERITORIULUI</b>	<b>85</b>
<b>12. PLAN DE ACTIUNE</b>	<b>87</b>
<b>13. PORTOFOLIUL DE PROIECTE</b>	<b>87</b>
<b>14. EVALUAREA ȘI MONITORIZAREA STRATEGIEI</b>	<b>87</b>



## Lista tabelelor

<b>Tabel 1:</b> Evoluții înregistrate la nivelul populației comunei Vladimirescu .....	17
<b>Tabel 2:</b> Structura populației pe grupe de vârstă și sexe la nivelul comunei Vladimirescu și la nivel județean, an 2011 .....	19
<b>Tabel 3:</b> Structura populației pe grupe de vârstă și sexe la nivelul comunei Vladimirescu și la nivel județean .....	20
<b>Tabel 4:</b> Mișcarea naturală a populației, date absolute, 2019.....	21
<b>Tabel 5:</b> Evoluția mișcării naturale a populației în perioada 2014 - 2019 .....	21
<b>Tabel 6:</b> Migrația populației din comuna Vladimirescu, 2019.....	21
<b>Tabel 7:</b> Evoluția nr. de șomeri de la nivelul comunei Vladimirescu .....	24
<b>Tabel 8:</b> Principalele investiții realizate în domeniul public în comuna Vladimirescu .....	26
<b>Tabel 9:</b> Principalele investiții private din comuna Vladimirescu, selectate în cadrul PNDR 2014 – 2020.....	27
<b>Tabel 10:</b> Societăți comerciale active înregistrate în comuna Vladimirescu în anul 2020.....	29
<b>Tabel 11:</b> Număr de angajați în sectorul privat în comuna Vladimirescu, anul 2020 .....	30
<b>Tabel 12:</b> Cifra de afaceri sector privat, anul 2018 .....	31
<b>Tabel 13:</b> Situația fondului funciar pe categorii de folosință, 2014.....	32
<b>Tabel 14:</b> Utilizarea exploatațiilor agricole conform datelor furnizate de Recensământul General Agricol 2010 .....	33
<b>Tabel 15:</b> Lista structurilor de primire turistică din comuna Vladimirescu .....	35
<b>Tabel 16:</b> Personal medico - sanitar din comuna Vladimirescu, la nivelul anului 2018.....	49
<b>Tabel 17:</b> Servicii sociale licențiate la nivelul comunei Vladimirescu, 2020 .....	50
<b>Tabel 18:</b> Evoluția populației școlare 2013-2018 .....	52
<b>Tabel 19:</b> Evoluția personalului didactic 2013-2018 .....	53
<b>Tabel 20:</b> Listă operatori care intră sub incidența directivei Seveso la nivelul comunei Vladimirescu.....	60
<b>Tabel 21:</b> Obiective strategice și specifice stabilite pentru perioada 2014 - 2020.....	69
<b>Tabel 22:</b> Corelarea obiectivelor de politică europeană cu programele operaționale implementate pe plan național .....	72





## Lista figurilor

<b>Figura 1:</b> Amplasarea satelor în comuna Vladimirescu .....	8
<b>Figura 2:</b> Amplasare comuna Vladimirescu .....	9
<b>Figura 3:</b> Bazinul hidrografic al râului Mureș .....	12
<b>Figura 4:</b> <i>Pădurea Vladimirescu</i> .....	15
<b>Figura 5:</b> Evoluția populației comunei Vladimirescu după domiciliu, în ultimii 10 ani .....	18
<b>Figura 6:</b> Evoluția distribuției pe sexe a populației după domiciliu în ultimii 10 ani .....	18
<b>Figura 7 –</b> Structura populației pe grupe de vârstă și sexe la nivelul comunei Vladimirescu și la nivel județean, an 2020.....	19
<b>Figura 8:</b> Evoluția soldului migrației populației (inclusiv migrația externă).....	22
<b>Figura 9:</b> Evoluția resurselor de muncă, pe sexe și ca pondere în totalul populației din comuna Vladimirescu.....	23
<b>Figura 10:</b> Evoluția populației active și a ponderii acestora în totalul resurselor de muncă din comuna Vladimirescu .....	23
<b>Figura 11:</b> Evoluția comparativă a numărului mediu de salariați din comuna Vladimirescu raportat la județul Arad, în perioada 2014 - 2018.....	24
<b>Figura 12:</b> Evoluția nr. de șomeri înregistrați la sfârșitul anului, în funcție de sex, în perioada 2014-2019 .....	24
<b>Figura 13:</b> Distribuția firmelor pe sate componente și pe tipuri, noiembrie 2020 .....	28
<b>Figura 14:</b> Distribuția societăților comerciale active pe sate componente, noiembrie 2020 .....	28
<b>Figura 15:</b> Evoluția numărului de firme noi înregistrate în comuna Vladimirescu, 2014-2020 .....	29
<b>Figura 16:</b> Evoluția numărului de angajați în sectorul privat în comuna Vladimirescu, 2008-2018 ..	30
<b>Figura 17:</b> Evoluția cifrei de afaceri în sectorul privat în comuna Vladimirescu, 2008-2018 .....	31
<b>Figura 18:</b> Exploatații agricole utilizate cu suprafață cultivată .....	33
<b>Figura 19:</b> Exploatații agricole (număr) cu efective animale pe specii .....	34
<b>Figura 20:</b> Evoluția nr. de sosiri ale turiștilor în structuri de primire turistică .....	35
<b>Figura 21:</b> Evoluția numărului de locuințe și a suprafeței locuibile, 2014-2019.....	40
<b>Figura 22:</b> Extras din rețeaua feroviară locală – județ Arad .....	42
<b>Figură 23:</b> Obiectivele de dezvoltare durabilă.....	73
<b>Figură 24:</b> Demersul de elaborare al conceptului de dezvoltare strategică.....	77
<b>Figură 25:</b> Structura conceptului de dezvoltare: Planul obiectivului general și al direcțiilor de dezvoltare.....	79
<b>Figură 26:</b> Structura extinsă a conceptului de dezvoltare: Direcții de dezvoltare, obiective strategice și obiective comune de dezvoltare .....	86



## Lista abrevierilor

<b>AJOFM</b>	Agenția Județeană pentru Ocuparea Forței de Muncă
<b>ANRSC</b>	Autoritatea Națională de Reglementare pentru Serviciile Comunitare de Utilități Publice
<b>DJ</b>	Drum Județean
<b>DMI</b>	Domeniu Major de Intervenție
<b>DN</b>	Drum Național
<b>GAL</b>	Grup de Acțiune Locală
<b>HCL</b>	Hotărâre de Consiliu Local
<b>INS</b>	Institutul Național de Statistică
<b>LMI</b>	Lista monumentelor istorice din România
<b>PNDR</b>	Programul Național de Dezvoltare Rurală
<b>POIDS</b>	Program Operațional Incluziune și Demnitate Socială
<b>POR</b>	Programul Operațional Regional
<b>PNRR</b>	Planul Național de Redresare și Reziliență
<b>POCIDIF</b>	Programul Operațional Creștere Inteligentă, Digitalizare și Instrumente Financiare
<b>PODD</b>	Programul Operațional Dezvoltare Durabilă
<b>POR</b>	Program Operațional Regional
<b>POT</b>	Program Operațional Transport
<b>POT</b>	Program Operațional Tranziție Justă
<b>SMID</b>	Sistem de Management Integrat al Deșeurilor
<b>TIC</b>	Tehnologia Informației și a Comunicațiilor

# PARTEA I

**Analiza - diagnostic a situației actuale  
din punct de vedere socio – economic,  
al mediului și al nivelului de echipare  
tehnică și socială a teritoriului acoperit**





# 1. Context teritorial

## 1.1 Așezare geografică și scurt istoric administrativ

Comuna Vladimirescu este situată în partea de sud-est a Câmpiei Aradului. Teritoriul administrativ al comunei are o suprafață de 12.230 ha. Din punct de vedere administrativ comuna este alcătuită din patru sate: Vladimirescu (sat reședință de comună) și cele 3 sate aparținătoare - Horia (în partea de nord), Cicir și Mândruloc (în partea de est). Satele aparținătoare de află, față de localitatea de reședință, la 5 km - satul Horia, la 3 km - satul Mândruloc și la 5 km - satul Cicir.

**Figura 1:** Amplasarea satelor în comuna Vladimirescu



Sursa: [www.wikimapia.org](http://www.wikimapia.org)

Coordonatele geografice<sup>1</sup> ale comunei Vladimirescu sunt: 45°081' latitudine nordică și 21°22' longitudine estică, latitudine nordică 46°05' și longitudine estică 21°34' sau 46°10'5" latitudine și longitudine 21°08'34" la est de Greenwich, la o altitudine medie de 112-120 m.

Localitatea face parte din Regiunea de Dezvoltare Vest, este situată la 7 km de Municipiul Arad și se învecinează<sup>2</sup>:

- ✓ la Nord cu localitățile Zimand și Sântana
- ✓ la Sud cu localitățile Fântânele și Frumușeni
- ✓ la Est cu localitățile Șiria, Covasânt, Ghioroc și Păuliș
- ✓ la Vest cu Municipiul Arad și comuna Livada.

Comuna Vladimirescu este străbătută de principalul drum transeuropean E68, de drumul județean Arad-Sebiș și de o rețea de drumuri comunale și din punct de vedere feroviar de linia ferată dublă internațională Arad-București, având o gară (gara Glogovăț) și o haltă (halta Cicir). Gara Glogovăț este singura gară feroviară specializată pe transportul RO-LA, punct vamal, modalitate de transport prin care se stimulează trecerea transportului de marfă dinspre transportul rutier către calea ferată, în scopul reducerii emisiilor de CO<sub>2</sub> de la autovehiculele de transport.

<sup>1</sup> *Vladimirescu-Glogovăț – File de Monografie*, Melente Nica, Ed. Universității Aurel Vlaicu, Arad 2008

<sup>2</sup> [www.ghidulprimariilor.ro](http://www.ghidulprimariilor.ro)

**Figura 2:** Amplasare comuna Vladimirescu



Sursa: [www.weather-forecast.com](http://www.weather-forecast.com)

Conform Planului de Amenajare a Județului Arad, a Planului de Amenajarea Teritoriului Zonal Interorășenesc, comuna Vladimirescu face parte din Zona Arad<sup>3</sup>.

Zona Arad are în componența sa următoarele localități: Municipiul Arad, Oraș Pecica, Comuna Felnac, Comuna Iratoșu, Comuna Șofronea, Comuna Semlac, Comuna Secusigiu, Comuna Vinga,

Comuna Șagu, Comuna Frumușeni, Comuna Livada, Comuna Vladimirescu, Comuna Zădăreni, Comuna Peregu Mare, Comuna Fântânele și Comuna Zimandu Nou.

Potrivit prevederilor Legii 351/2001 - privind aprobarea Planului de amenajare a teritoriului național - Secțiunea a IV-a "Rețeaua de localități", comuna Vladimirescu este o **comună de rang IV**, din categoria comunelor de gradul I cu o populație de peste 10.000 de locuitori (superioară orașelor Ineu, Chișineu-Criș, Curtici, Nădlac, Pâncota și Sebiș)<sup>4</sup>, iar satele aparținătoare sunt localități de rangul V. Din totalul de 68 de comune din județul Arad, comuna Vladimirescu este singura comună din județul Arad care are o populație ce depășește 10.000 locuitori<sup>5</sup>.

Prima atestare documentară<sup>6</sup> a localității datează abia din 1752, însă, pe teritoriul ei, săpăturile arheologice au scos la iveală vestigii importante, semne ale unor locuri foarte vechi. În localitatea Vladimirescu, în locul numit "La Movile" au fost descoperite o așezare din secolul al V-lea, morminte tumulare datând din secolele IX-XI și o așezare din secolele XI -XII, în locul numit "La Cetate" s-a descoperit o așezare din secolul al VIII-lea, o cetate de pământ din secolul al IX-lea și o necropolă din epoca medieval-timpurie iar în locul numit "La Bisericuță" au fost puse în evidență ruinele unei bazilici romanice dintr-o incintă medievală; în localitatea Cicir, în locul "La Gropi" a fost descoperită o așezare dacică ce datează din secolele II-III.

Satul Cicir este atestat documentar în anul 1552, satul Horia este atestat documentar în anul 1315 și satul Mândruloc este atestat documentar în anul 1471<sup>7</sup>.

<sup>3</sup> Plan Urbanistic General Comuna Vladimirescu

<sup>4</sup> Planul de Amenajare a Teritoriului Județean Arad - actualizare, 2009

<sup>5</sup> INS - Rezultatele finale ale Recensământului Populației și al Locuințelor din 2011: „Tab3. Populația stabilă pe sexe și grupe de vârstă – județe, municipii, orașe, comune”

<sup>6</sup> [http://ro.wikipedia.org/wiki/Vladimirescu,\\_Arad](http://ro.wikipedia.org/wiki/Vladimirescu,_Arad)

<sup>7</sup> [www.cjarad.ro](http://www.cjarad.ro)

Prima denumire a localității este **Glogovăț**. Numele provine de la colonistii sârbi aduși de regatul Ungariei ca grăniceri, în perioada 1404-1412. Conducătorul sârbilor se numea Glogov, de unde vine numele localității.

## 1.2. Relief

Din punct de vedere al formei principale de relief, comuna Vladimirescu se încadrează în categoria câmpie iar din punct de vedere geomorfologic, teritoriul administrativ al comunei aparține Câmpiei de Vest a României.

Ca subdiviziuni se remarcă în partea de nord-est o câmpie mai înaltă, cunoscută sub numele de câmpul Glogovățului, având un aspect tabular și altitudini absolute cuprinse între 108-111 cm, fiind presărate cu văi părăsite (vechi cursuri ale râului Mureș) și zone depresionare.

Partea de vest este ocupată de o câmpie mai joasă (Câmpia Aradului) având altitudini absolute mai coborâte cuprinse între 98 - 105 cm.

Trecerea între cele două compartimente este lină, nefiind marcată din punct de vedere geomorfologic.

Partea sudică a teritoriului administrativ al comunei Vladimirescu este ocupată de lunca Mureșului Inferior. Lunca Mureșului este secționată de digul de apărare împotriva inundațiilor. Zona de luncă este ocupată în cea mai mare parte de pădurea Vladimirescu și prezintă aspectul unei câmpii joase de luncă, cu numeroase crovuri belciuge, brațe părăsite ale râului Mureș (zone de divagare). Zona prezintă frecvente fenomene de exces de umiditate freatică generate de râul Mureș.

Între zona de luncă și câmpia înaltă a Glogovățului se interpune terasa de 2-3 m altitudine relativă. În zona nord-estică această zonă apare sub formă de fragmente, spre nord dispărând în cuvertura sedimentară. Pe aspectul general plan al acestor fragmente de terasă se grefează o alternanță de grinduri cu foste meandre părăsite ale râului Mureș.

## 1.3. Geologie

Din punct de vedere geologic, teritoriul administrativ al comunei Vladimirescu se situează în sectorul românesc al Depresiunii Panonice. Depresiunea Panonică reprezintă o unitate geologică cu extensie mare (600 km lungime și 400 km lățime) dezvoltată, de la vest spre est, pe teritoriile Austriei, Ungariei, Cehiei, Slovaciei, Iugoslaviei și României. Sectorul românesc al acesteia ocupă partea vestică a teritoriului României, fiind limitată spre est și nord de structurile Munților Carpați, iar spre vest și sud de frontiere României cu Ungaria și Serbia.

Evoluția acestei unități geologice, ca arie depresionară intramontană, s-a făcut începând din neogen, simultan cu ridicarea structurilor muntoase carpatice. Această situație a condus la separarea a două etaje structurale distincte, care se regăsesc în toată Depresiunea Panonică.

Etajul inferior, constituit din formațiuni preneogene, prezintă o structură complexă, ca urmare a consolidării în mai multe cicluri tecto-genetice și a evoluției ulterioare îndelungate, în regim subaerian.

Etajul superior, constituit din formațiuni neogene, prezintă o structură mai simplă, determinată de răspunsul casant al etajului inferior la eforturile tectonice și de viteza de subsidență diferită a blocurilor rezultate.

Zona Arad se situează în partea centrală a sectorului românesc al Depresiunii Panonice, la cca. 25 km vest de rama Munților Zărand. Ca urmare a acestei poziții, în etajul structural inferior, s-au putut identifica elemente ce atestă prelungirea spre vest a unităților carpatice, respectiv ale Munților Zărand.

Etajul structural superior este rezultatul acumulării sedimentelor neogene și cuaternare, inițial în mediu marin și ulterior, pe măsura scăderii salinității, salmastru, lacustru și deltaic – fluviatil.

## 1.4. Soluri

Învelișul de sol al teritoriului administrativ al comunei Vladimirescu reflectă în mod fidel interferența factorilor pedogenetici (litologici, geomorfologici, climatici, hidrologici, asociați în același timp cu activitatea factorului antropic). În comuna Vladimirescu se pot întâlni foarte multe tipuri de soluri, predominante fiind cernoziomurile cambice, cernoziomurile tipice, lăcoviștele, solurile gleice și solurile aluviale.

Cernoziomurile tipice și cambice sunt soluri ce ocupă suprafețe întinse în teritoriul comunei Vladimirescu. O caracteristică a acestor tipuri de soluri este conținutul scăzut de humus ceea ce face necesară aplicarea îngrășămintelor organice. Pe cernoziomurile tipice se practică cultura cerealelor, porumbului, florii-soarelui, mazării, lucernei etc.

Lăcoviștile sunt soluri care s-au dezvoltat pe văi părăsite și în zonele depresionare cu apă freatică, la 1-1,5 m. Textura lăcoviștelor este variată (lutoasă, luto-argiloasă, argiloasă) nediferențiată pe profil. Ele sunt bogate în humus, gradul de saturație în baze nu coboară sub 80%, reacția este de la slab acidă la alcalină, sunt soiuri bine sau foarte bine aprovizionate în substanțe nutritive. Lăcoviștile sunt utilizate predominant ca *pășuni și fânețe*, mai puțin pentru culturi din cauza excesului de umiditate.

Solurile aluviale se întâlnesc în lunci, în areale ieșite de sub influența revărsărilor sau inundate numai la intervale mari de timp.

Solurile au un conținut de humus și elemente nutritive diferențiat în funcție de textură. Reacția solului este neutră, slab-alkalină, gradul de saturație în baze este de 100%. Datorită fertilității lor cât și a regimului hidric favorabil, aceste soluri sunt propice culturilor de porumb, sfeclă de zahăr, grâu, orz, floarea-soarelui, cartofi, legume, etc.

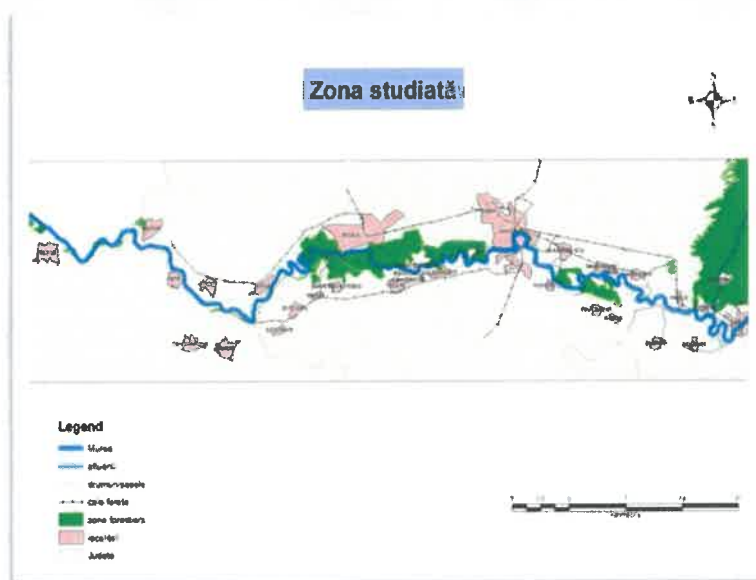
## 1.5. Rețea hidrografică

Hotarul comunei se situează în Valea Mureșului, geologic o componentă a Bazinului Panonic. Din punct de vedere hidrografic teritoriul administrativ al comunei Vladimirescu, aparține bazinului râului Mureș. Partea de nord a teritoriului administrativ (nordul intravilanului localității Horia) aparține sub-bazinului văii Ierului, iar partea centrală-vestică aparține sub-bazinului văii Sâtleani (vale semipermanentă).

În decursul secolelor, Mureșul și-a schimbat adesea cursul și a dat naștere la cursuri de apă moarte în regiunea compusă din Câmpia Arădeană de nord și de sud.

În zona localității Horia există o rețea de canale de desecare și un sistem de irigații în prezent dezafectat (neutilizat) ce a aparținut de fostul IAS și respectiv SC HORTICOLA HORIA, unități desființate în prezent.

**Figura 3:** Bazinul hidrografic al râului Mureș<sup>1</sup>



Subsolul comunei constă din aluviuni și în mică parte din rocă transportată de apă.

Mureșul este cel mai mare afluent al Tisei din punctul de vedere al debitului iar în câmpie a divagat pe cele mai mari suprafețe și a format cele mai extinse conuri de dejecție din Câmpia Tisei. Cantitatea de aluviuni este în prezent ceva mai mică decât la Someș, vastitatea conului său explicându-se

prin aceea că ele se împrăștie pe un fundament mai ridicat, deși mai faliat, unde subsidența a fost mai atenuată.

Vatra comunei Vladimirescu este înconjurată, cu excepția părții nordice, de albia fostei văi Foca-Mare care se întinde până înspre cartierul Micălaca unde se varsă în Mureș. În partea de nord se observă și astăzi urmele unei alte văi canalizate din fosta vale Foca-Mare, care în urmă cu câțiva ani era plină de apă. Bălțile rămase din fosta vale a Mureșului



poartă denumiri ca Mureșul Mort, Hârtop. Hârtopul sau canalul principal a fost valea canalizată din râul Mureș. Această vale poartă denumirea de Hârtop după gropile adânci rămase, din care una și azi este plină cu apă. Hârtopul s-a ramificat printr-o arteră spre nord de debarcaderul propriu-zis, arteră care a dus spre cetate, în dreptul căreia s-a unit cu Foca Mică și care a servit la transportul mărfurilor în cetate<sup>8</sup>.

Comuna Vladimirescu se află deasupra corpurilor de apă subterană Oradea/Câmpia de Vest și Arad.

Nivelurile apelor freatice în câmpia joasă se întâlnesc între 0 și 3 metri, excepție fac arealele reduse de 3-5 metri care sunt situate în zonele grindate. Niveluri de 0-2 metri se întâlnesc în zonele depresionare și pe fostele albiei părăsite. În zonele înalte, apele freatice se drenează mai repede (din cauza materialului mai grosier al stratului acvifer) decât în zonele plane și depresionare. Alimentarea pânzelor acvifere se face în cea mai mare parte din precipitații și mai puțin din Mureș. Condițiile cele mai favorabile de alimentare sunt în zona în care predomină materialele ceva mai grosiere.

Nivelul hidrostatic, având adâncime relativ mică este supus și influenței climatice, în sensul că primăvara când se produc infiltrații acesta se ridică ușor, iar vara, când evapotranspirația crește, nivelul scade.

Regimul apelor freatice este puternic influențat de indiguiri și desecări.

Rețeaua canalelor de drenaj de adâncime construită în toată câmpia a determinat înlăturarea parțială a pânzelor de ape suprafreatiche și a contribuit la coborârea nivelului freatic.

Apele de adâncime din zona Câmpiei Aradului sunt cuprinse în marea unitate a Bazinului Vestic. Puternica fragmentare a soclului condiționează un circuit propriu care face ca la suprafață să apară ape termale.

## 1.6. Climă

Din punct de vedere climatic, pe teritoriul comunei Vladimirescu întâlnim climatul temperat continental moderat (caracteristică pentru clima continentală a Câmpiei Tisei), cu ușoare influențe ale climatului mediteranean și oceanic, cu ierni relativ blânde și cu veri călduroase și nu prea secetoase. O particularitate remarcabilă a climei Aradului este aceea că primăvara apare brusc și mai devreme decât în restul țării.

Lanțul Carpaților îl adăpostește împotriva invaziilor aerului rece continental iar deschiderea dinspre vest permite pătrunderea aerului temperat maritim.

<sup>8</sup> *Strategia de dezvoltare microregională GAL Lunca Mureșului*  
Pagina 13



Altitudinea Câmpiei Aradului influențează în mică măsură temperatura aerului, cu excepția lunilor reci, când se produc frecvent fenomene de inversiune de temperatură, zonele joase având temperaturi mai scăzute decât zonele înalte ale câmpiei.

Comuna Vladimirescu se integrează în perimetrul climatului temperat, specific pentru partea de vest a României. Din măsurători îndelungate rezultă următoarele valori medii pentru cele patru anotimpuri: toamnă 11,4° C, primăvară 11° C, vară 20,5° C și iarnă 0,2° C. Amplitudinea termică medie anuală este de 22,5 °C. ceea ce justifică încadrarea zonei în climatul temperat continental.

## 1.7. Vegetație și faună

În comuna Vladimirescu se află o vegetație bogată de silvostepă și forestieră de câmpie. Vechea pădure a Orodului se întindea de la Arad până la Frumușeni și Fântânele, în partea de sud, în Lunca Mureșului, pe o felie mai îngustă, începând de la Mureș până în apropierea comunelor Sânleani și Livada, având o lățime de 2 km și o lungime de circa 8 km, iar de acolo spre est pe o fâșie cu mult mai lată (8-10 km) și mai lungă (22-24 km) până la Cuvin și Covăsânț. Cea mai mare parte din această pădure (între Micălaca și Cuvin – Covăsânț) a fost tăiată, locul ei fiind cedat agriculturii.

Pădurea Vladimirescu - situată la o distanță de 7 km de municipiul Arad, este bogată în vegetație și faună specifică pădurilor de luncă.

Flora este reprezentată prin numeroase specii de plante, cele mai răspândite fiind: fagul, gorunul, stejarul, carpenul, ulmul, frasinul, alunul, paltinul, cornul, dudul cu frunze albe și dudul cu frunze negre-roșiatice, nukul, arțarul, răchita cultivată, jugastrul, cireșul, teiul, salcâmul. În lunci și pe ape se găsesc esențele albe, precum salcia și arinul. În mlaștini întâlnim vegetația de stufăriș formată din trestie, pipirig și rogoz.

Din categoria speciilor rare pentru flora României se regăsesc următoarele: Rumex Kernerii, Euphorbia vegetalis, Sedum caespitosum, Trifolium angulatum, Trifolium angustifolium, Lidernia procumbens, Succisella inflexa, Cirisum branchycephalum, Sparganium minimum, Hysciamus albus.

Fauna se încadrează și ea în specificul silvostepeii și se caracterizează prin prezența rozătoarelor (popândău, hârciog, iepure), reptilelor (șopârla și șarpele) și a animalelor cinegetice (cerbul, căpriorul, vulpea, fazanul, dihorul, mistrețul și lupul). Fauna subacvatică cuprinde cleanul, mreana, știuca, somnul, linul, carasul, plătica și roșioara.

Dintre păsări, în zonă sunt prezente: mierla, pițigoii, ciocănitoarea, grangurul, fazanul, turtureaua, vrabia, privighetoarea, ciocârliă, rândunica, cioara, pupăza, potârnichea și cucul.

## 1.8. Resursele naturale

Din fondul funciar în suprafață de 12.230,00 ha, terenurile agricole ocupă o pondere de 75,62%. Semnificative sunt și terenurile împădurite, circa 9% din fondul funciar existent reprezentând fond forestier.



Figura 4: Pădurea Vladimirescu

Sursa: <http://arad-turistic.ro/touristic-atractions>

Pe teritoriul comunei, în partea de sud se întinde Pădurea Vladimirescu, care este un important punct de atracție atât pentru locuitorii comunei cât și pentru arădeni, având în vedere distanța mică față de Arad și prezența râului Mureș limitrof pădurii.

Între principalele resurse ale comunei Vladimirescu se regăsesc *exploatările de balast* din Vladimirescu și Cicir, din lunca Mureșului (albia majoră). Balastul brut exploatat este sortat în stațiile de sortare Cicir și Vladimirescu și livrat pentru activitățile de construcții montaj. Din păcate, aceste exploatare determină intense fenomene de eroziune de mal, cu frecvente ruperi de mal în partea de sud a localității Mândruloc.

Județul Arad stă pe un zăcământ uriaș de apă termală, acest zăcământ de sub câmpia Aradului reprezentând o importantă oportunitate pentru județ. După conținutul chimic, apele din județul Arad pot fi incluse în următoarele clase: *izvoare termale bicarbonatate-sulfatate* din spațiul aferent bazinului Crișurilor, *izvoare carbogazoase feruginoase* în zona Dealurile Lipovei, *izvoare bicarbonatate calcice termale, carbogazoase și sulfuroase sodice* din regiunea Mureșului legate de existența formațiunilor vulcanice neogene din zonă.

Apele termale sunt o importantă resursă naturală, având efecte benefice pentru: afecțiuni reumatismale inflamatorii, afecțiuni reumatismale degenerative, afecțiuni reumatismale abarticulare, afecțiuni post-traumatice, afecțiuni neurologice periferice, afecțiuni neurologice centrale, afecțiuni ginecologice și afecțiuni asociate.

## Analiza SWOT a contextului teritorial

<b>Puncte tari</b>	<b>Puncte slabe</b>
<ul style="list-style-type: none"><li>• Amplasarea în imediata apropiere a municipiului Arad</li><li>• Poziție strategică foarte bună din punct de vedere rutier și feroviar</li><li>• Populație numeroasă (peste 10.000 locuitori)</li><li>• Resurse naturale bogate (floră, faună, vestigii arheologice, ape termale)</li><li>• Sol fertil</li></ul>	<ul style="list-style-type: none"><li>• Intense fenomene de eroziune de mal, cu frecvente ruperi de mal în partea de sud a localității Mândruloc</li></ul>
<b>Oportunități</b>	<b>Amenințări</b>
<ul style="list-style-type: none"><li>• Valorificarea potențialului turistic oferit de poziționarea în Lunca Mureșului, în apropierea Pădurii Vladimirescu și apropierea de municipiul Arad</li><li>• Valorificarea durabilă a potențialului agricol, în special a culturilor de porumb, zahăr, grâu, orz, floarea soarelui, cartofi, legume)</li><li>• Valorificarea resurselor de ape termale cu potențial curativ</li></ul>	<ul style="list-style-type: none"><li>• Exploatățile de balast generează fenomene de eroziune</li><li>• Alipirea comunei Vladimirescu la Municipiului Arad și schimbarea categoriei de localitate</li></ul>

## 2. Demografie

### 2.1. Populația

Analiza modificărilor demografice înregistrate la nivelul unei comune oferă informații cu privire la tendințele demografice din următoarea perioadă. În contextul în care evoluția demografică a populației la nivelul României este caracterizată prin îmbătrânirea populației, model demografic reprezentat prin *scăderea ratei natalității manifestată concomitent cu sporirea speranței de viață*, reflectată într-o structură a populației cu o vârstă mai înaintată, prezenta analiză își propune să urmărească îndeaproape care sunt implicațiile la nivelul *populației cu vârstă școlară, a asistenței medicale, participării la forța de muncă, sistemului de protecție socială, sistemului de securitate socială și asupra segmentului finanțelor publice*.

Cunoașterea evoluției resurselor de muncă și a populației active este necesară pentru fundamentarea programelor de dezvoltare economică și socială.

#### 2.1.1 Evoluția populației

La Recensământul Populației și al Locuințelor din 2011, s-a înregistrat o populație stabilă de 10.710 locuitori<sup>9</sup> cu 0,57% mai mult față de recensământul anterior din 2002 (10.649 de locuitori<sup>10</sup>). În aceste condiții, se poate proiecta o creștere de aproximativ 10% a populației pentru următorii 10 ani, în condițiile în care se menține actuala tendință de creștere.

**Tabel 1:** Evoluții înregistrate la nivelul populației comunei Vladimirescu

An	Total populație	Evoluție medie anuală în perioada 2011 - 2020	Evoluție absolută în 2020 față de 2011
2011	12.075		
2019	13.854	1,79%	17,28%

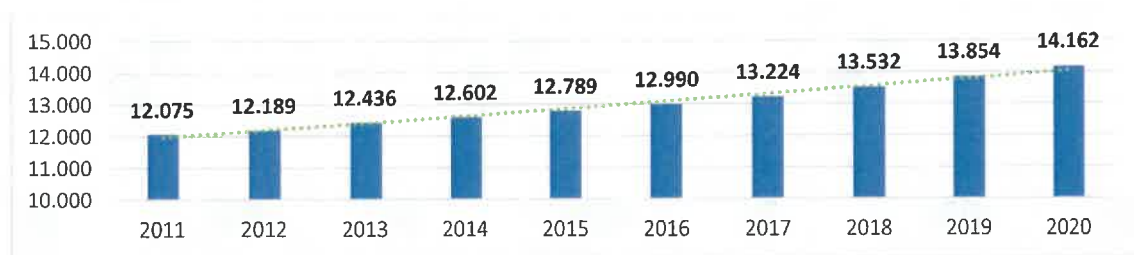
Sursa: INS TempoOnline (POP107D)

Populația după domiciliu a cunoscut o tendință constantă de creștere:

<sup>9</sup> Recensământul din 2011: „Tab8. Populația stabilă după etnie – județe, municipii, orașe, comune”.

<sup>10</sup> Recensământul Populației și al Locuințelor - populația unităților administrative pe etnie”.

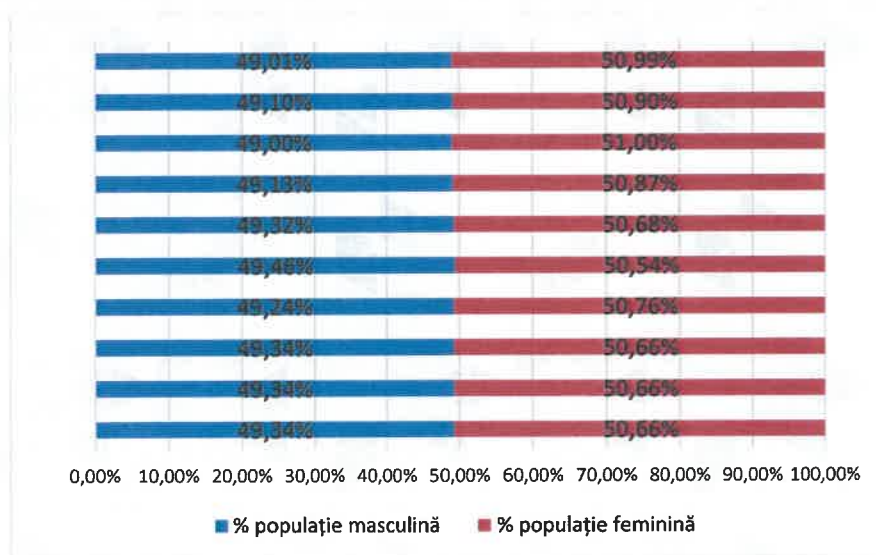
**Figura 5:** Evoluția populației comunei Vladimirescu după domiciliu, în ultimii 10 ani <sup>11</sup>



Sursa: INS TempoOnline (POP107D)

Totodată, populația după domiciliu din comuna Vladimirescu repartizată pe sexe la data de 1 ianuarie a fiecărui an pe ultimii 10 ani a înregistrat o ușoară pondere mai ridicată a populației de sex feminin:

**Figura 6:** Evoluția distribuției pe sexe a populației după domiciliu în ultimii 10 ani



Sursa: INS TempoOnline (POP107D)

În intervalul 2011 - 2020 a existat o distribuție echilibrată a populației pe sexe cu o ușoară creștere de la un an la altul pe sexul feminin. Astfel, dacă în anul 2011, populația de sex masculin reprezenta 49,34% iar cea de sex feminin 50,66%, la 1 ianuarie 2020 raportul dintre cele doua sexe era de 49,01% pentru populația de sex masculin și 50,99% pentru populația de sex feminin. Aceste diferențe reflectă tendința care a existat și în trecut prin care populația de sex feminin este ușor dominantă. Raportul de masculinitate este 96,12%, ceea ce înseamnă că la 100 de persoane de sex feminin revin 96 persoane de sex masculin.

<sup>11</sup> - Anuar Statistic județul Arad - POPULAȚIA DUPA DOMICILIU la 1 ianuarie pe grupe de varsta și varste, sexe, județe și localități



În comparație cu datele statistice la nivel județean, în județul Arad putem vorbi de un ușor dezechilibru al distribuției populației pe sexe, populația de sex feminin înregistrând o pondere mai mare (51,39%), față de populația de sex masculin (48,61%). Totodată raportul de masculinitate este 94,6%, ceea ce înseamnă că la 100 de persoane de sex feminin revin 94 persoane de sex masculin. Persoanele de sex feminin înregistrează o pondere ceva mai mare în întregul județul Arad.

### 2.1.2 Populația pe grupe de vârstă

Din analiza datelor furnizate de Recensământul Populației și Locuințelor 2011 se observă faptul că ponderea copiilor sub 15 ani (16,95%) este aproape aceeași cu cea a vârstnicilor (17,98%), aici intervenind procesul de îmbătrânire demografică.


**Tabel 2:** Structura populației pe grupe de vârstă și sexe la nivelul comunei Vladimirescu și la nivel județean, an 2011

<i>Structura populației pe grupe de vârstă la nivelul comunei Vladimirescu</i>				<i>Structura populației pe grupe de vârstă la nivelul județului Arad</i>			
Grupa de vârstă	Masculin	Feminin	Total	Grupa de vârstă	Masculin	Feminin	Total
0-14 ani	934	881	<b>1.815</b>	0-14 ani	34.228	32.292	66.520
15-34 ani	1.518	1.457	<b>2.975</b>	15-34 ani	56.139	53.897	110.036
35-59 ani	1.576	1.603	<b>3.994</b>	35-59 ani	76.805	79.422	156.227
60 ani și peste	801	1.125	<b>1.926</b>	60 ani și peste	40.336	57.510	97.846

*Sursa: Recensământul Populației și al Locuințelor 2011*

La nivelul anului 2020, structura populației pe categorii de vârstă relevă continuarea procesului de îmbătrânire demografică, ponderea copiilor sub 15 ani (15,53%) fiind mai scăzută decât cea a vârstnicilor (19,45%):

**Figura 7** – Structura populației pe grupe de vârstă și sexe la nivelul comunei Vladimirescu și la nivel județean, an 2020



*Sursa: INS TempoOnline (POP107D)*



**Tabel 3:** Structura populației pe grupe de vârstă și sexe la nivelul comunei Vladimirescu și la nivel județean

	Populație comuna Vladimirescu	Populație Județul Arad
0-14 ani	2.199	66.940
15-34 ani	3.582	114.315
35-59 ani	5.626	175.700
60 ani și peste	2.755	113.138
<b>TOTAL</b>	<b>14.162</b>	<b>470.093</b>

Sursa: INS TempoOnline (POP107D)

media județeană. Conform datelor INS, în județul Arad procentul vârstnicilor este de 25,07% iar în comuna Vladimirescu este de numai 19,45%.

În ceea ce privește structura etnică<sup>12</sup>, majoritatea locuitorilor sunt *români* – 9.538 persoane (89,06%). Principalele minorități sunt cele de *maghiari* – 212 persoane (1,98%) și *germani* – 128 persoane (1,2%), restul fiind persoane de *etnie romă* (52), *ucrainieni* (8), *turci* (5), *sârbi* (8), *slovaci* (22), *bulgari* (6), *italieni* (3), *evrei* (3), *altă etnie* (3). Pentru 6,72% din populație, apartenența etnică nu este cunoscută. Ponderea populației de etnie română este mai mare decât cea de la nivel județean<sup>13</sup> unde doar 86,55% din locuitori s-au declarat, conform Recensământul Populației și Locuințelor 2011, de etnie română.

Minoritățile stabilite în comuna Vladimirescu sunt active, în special comunitatea germană, prin prezența lor la diverse activități culturale (Parada Portului Popular German, participarea la acțiunile pregătite de Fundația Româno – Germane Vladimirescu).

Este posibil ca numărul real al populației de etnie romă în comună să fie mai mare decât cel indicat în evidențele statistice oficiale (Recensământul Populației și Locuințelor 2011)

Din punct de vedere confesional, majoritatea locuitorilor sunt *ortodocși* (77,87%), dar există și minorități de *pentecostali* (6,05%), *romano-catolici* (3,69%) și *baptiști* (2,3%). Pentru 6,89% din populație, nu este cunoscută apartenența confesională<sup>14</sup>.

<sup>12</sup> Recensământul 2011: „Tab8. Populația stabilă după etnie – județe, municipii, orașe, comune”.

<sup>13</sup> Anuar Statistic județul Arad 2012

<sup>14</sup> Recensământul 2011: „Tab13. Populația stabilă după religie – județe, municipii, orașe, comune”.

### 2.1.3. Mișcarea naturală a populației

Dinamica populației este determinată de rezultatul conjugat a două importante fenomene demografice: *sporul natural al populației și migrația*. Sporul natural la nivelul comunei

**Tabel 4:** Mișcarea naturală a populației, date absolute, 2019

Populație (2019)	Născuți-vii	Decese - total	Decese sub 1 an	Sporul natural	Căsătorii	Divorțuri
13.854	<b>111</b>	<b>120</b>	<b>2</b>	<b>-9</b>	<b>87</b>	<b>19</b>

Sursa: INS TempoOnline (POP201D, POP206D, POP208C, POP210D, POP212B)

(diferența între numărul născuților vii și cel al decedaților într-un an), pentru anul 2019, a fost

negativ, de -9, așa cum se poate observa în tabelul de mai jos.

Numărul persoanelor decedate este destul de apropiat de cel al născuților vii. În anul 2019 au fost înregistrate 120 decese, rata de mortalitate în comuna Vladimirescu fiind de 0,87%.

**Tabel 5:** Evoluția mișcării naturale a populației în perioada 2014 - 2019

	2014	2015	2016	2017	2018	2019
<b>Născuți vii</b>	121	130	138	130	132	111
<b>Decese</b>	121	134	120	128	112	120
<b>Decese sub 1 an</b>	:	2	1	:	:	2
<b>Spor natural</b>	0	-4	18	2	20	-9
<b>Căsătorii</b>	72	90	97	108	90	87
<b>Divorțuri</b>	13	23	20	18	22	19

Sursa: INS TempoOnline (POP201D, POP206D, POP208C, POP210D, POP212B)

Se observă că în intervalul 2014-2019, sporul natural a fost negativ în 2015 și 2019, valoarea cea mai mare înregistrându-se în anul 2018 și anume 20.

### 2.1.4. Migrația populației

A doua componentă a dinamicii populației este mișcarea migratorie cu cele două componente ale sale: migrația internă și cea externă. În comuna Vladimirescu există un flux mic al plecărilor și stabilirilor cu domiciliul (inclusiv migrația externă). În anul 2019<sup>15</sup>, 575 persoane s-au stabilit cu domiciliul și 260 persoane au plecat cu domiciliul (soldul schimbărilor de domiciliu este pozitiv de 315 persoane).

**Tabel 6:** Migrația populației din comuna Vladimirescu, 2019

Populație (2019)	Stabiliri de domiciliu în localitate (inclusiv migrația externă)	Plecări cu domiciliul din localitate (inclusiv migrația externă)	Soldul migrației (inclusiv migrația externă)
<b>13.854</b>	575	260	315

<sup>15</sup> Date INS: POP307A - Stabiliri cu domiciliul (inclusiv migrația externă) pe județe și localități, POP308A - Plecări cu domiciliul (inclusiv migrația externă) pe județe și localități

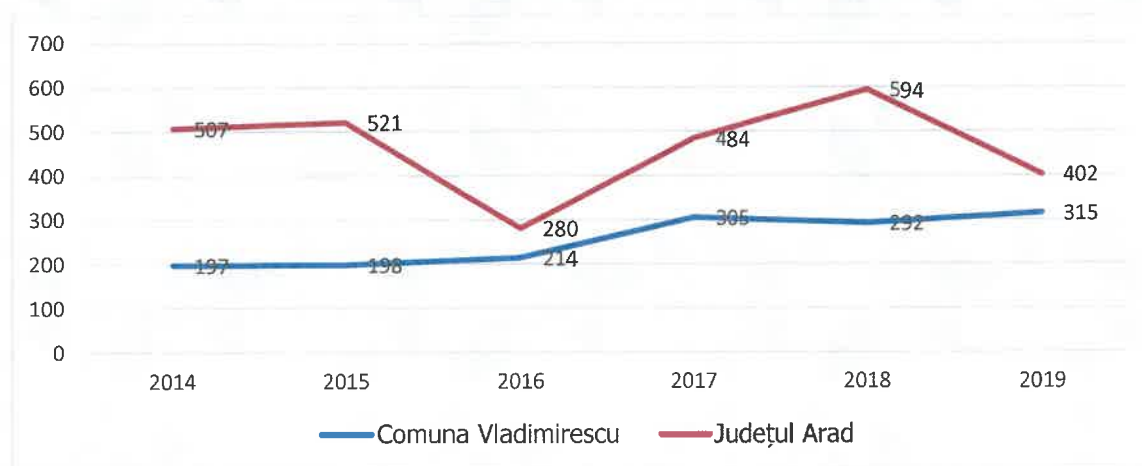
Stabiliri de domiciliu în localitate	Plecări cu domiciliul din localitate	Soldul migrației
78	105	-27

Sursa: INS TempoOnline (POP307A, POP308A, POP304B, POP305B)

Analizând și fenomenul migrației internaționale se observă faptul că soldul pozitiv al migrației se datorează faptului că numărul persoanelor care aleg să se stabilească în comuna Vladimirescu venind din străinătate este mai mare decât numărul celor care părăsesc comuna. Pe plan intern, soldul migrației este negativ, deoarece numărul celor care părăsesc comuna Vladimirescu pentru a se stabili în altă localitate din țară este mai mare decât numărul celor care se stabilesc cu domiciliul în comună.

În intervalul 2014 – 2019, soldul migrației populației este pozitiv atât în ceea ce privește Comuna Vladimirescu cât și la nivelul județului Arad. În cazul comunei Vladimirescu, soldul migrației este în creștere, în timp ce la nivelul județului Arad se constată un maxim înregistrat în anul 2018.

Figura 8: Evoluția soldului migrației populației (inclusiv migrația externă)



Sursa: INS TempoOnline (POP307A, POP308A)

## 2.2. Forța de muncă

### 2.2.1. Resursele de muncă și populația activă

Conform Institutului Național de Statistică, resursele de muncă la 1 ianuarie reprezintă acea categorie de populație care dispune de ansamblul capacităților fizice și intelectuale care îi permit să desfășoare o muncă utilă în una din activitățile economiei naționale.

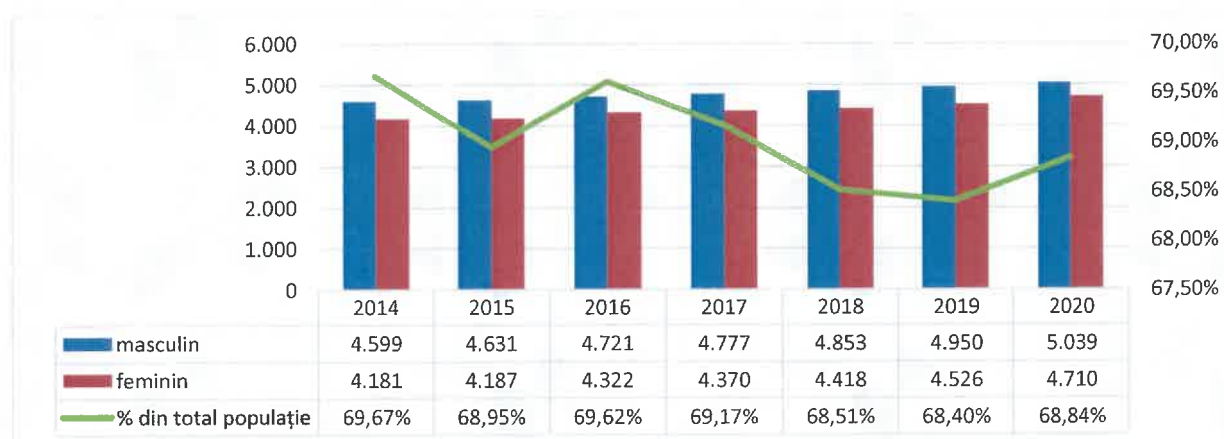
Conform reglementărilor legale, vârstele de muncă sunt:

- 2011-2015: 16-59 ani pentru femei, respectiv 16-64 ani pentru bărbați;
- 2016-2019: 16-60 ani pentru femei, respectiv 16-65 ani pentru bărbați;
- 2020: 16-61 ani pentru femei, respectiv 16-65 ani pentru bărbați.

Din totalul resurselor de muncă, populația activă din punct de vedere economic cuprinde toate persoanele de peste 15 ani și care furnizează forța de muncă disponibilă pentru producția de bunuri și servicii. Populația activă caracterizează oferta potențială de forță de muncă și gradul de ocupare a populației, cuprinzând: *populația ocupată civilă și șomerii înregistrați*.

În cazul comunei Vladimirescu, ponderea resurselor de muncă în intervalul 2014 – 2020 a fost în medie de 69,02% anual, având următoarea evoluție:

**Figura 9:** Evoluția resurselor de muncă, pe sexe și ca pondere în totalul populației din comuna Vladimirescu



Sursa: INS TempoOnline (POP107D)

Din totalul resurselor de muncă, ponderea populației active (salariați și șomeri) a fost în medie de 28,85% în intervalul 2014 – 2018, pentru care există date statistice. În cadrul populației active nu au fost incluse categoriile precum patroni (conducători de unități private care utilizează pentru realizarea activității forța de muncă salariată), lucrători pe cont propriu și lucrători familiali neremunerați.

**Figura 10:** Evoluția populației active și a ponderii acesteia în totalul resurselor de muncă din comuna Vladimirescu



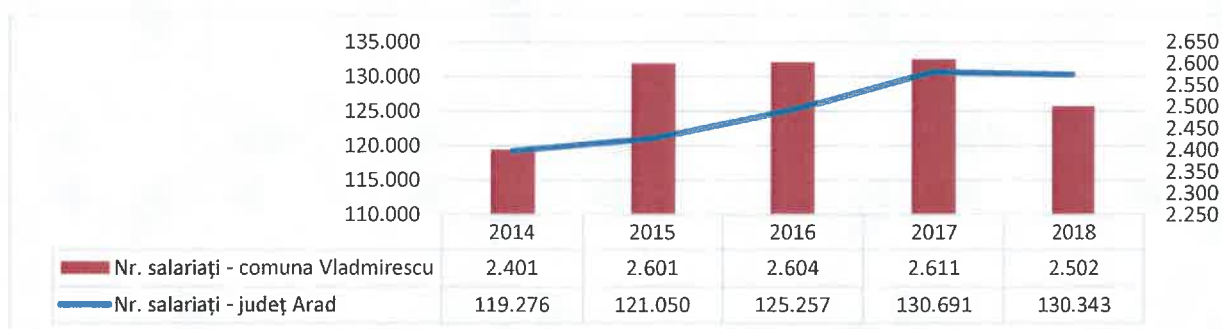
Sursa: INS TempoOnline (POP307A, POP308A)

### 2.2.2. Populația ocupată

În intervalul 2014-2018 (ultimii 5 ani pentru care există date disponibile), numărul mediu de salariați a crescut anual la nivelul comunei, cu o scădere în anul 2018 raportat la nivelul anului anterior, scădere care se observă și la nivelul județului Arad.

Raportat la numărul mediu de salariați din județul Arad pe același interval de timp observăm că un procent mediu de aprox. 2% din totalul numărului mediu de salariați la nivel de județ se află în comuna Vladimirescu maximul fiind în anul 2015 (2,15%). Acest aspect indică o constanță a mediului de afaceri la nivelul comunei.

**Figura 11:** Evoluția comparativă a numărului mediu de salariați din comuna Vladimirescu raportat la județul Arad, în perioada 2014 - 2018



Sursa: INS TempoOnline (FOM104D)

### 2.2.3. Șomajul

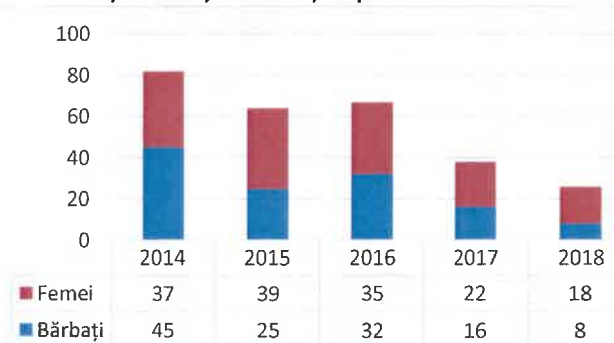
Din datele furnizate de AJOFM Arad, în anul 2012 se înregistrează o scădere a ponderii numărului de șomeri înregistrați în populația stabilă a comunei Vladimirescu (8.027 persoane cu vârsta cuprinsă între 18 și 62 ani).

Pe intervalul 2014 - 2019 se observă că numărul șomerilor înregistrați la nivelul comunei a scăzut de la 82 de persoane în 2014 la 39 de persoane în 2019 ceea ce indică o scădere cu 52,44%. De asemenea, se observă faptul că populația de sex feminin a fost mai afectată începând cu anul 2015, reprezentând, în medie, 59,34% din totalul șomerilor în acest interval de timp

**Tabel 7:** Evoluția nr. de șomeri de la nivelul comunei Vladimirescu

Anul	Nr. șomeri înregistrați	Masculin	Feminin
2014	82	45	37
2015	64	25	39
2016	67	32	35
2017	38	16	22
2018	26	8	18
2019	39	17	22

**Figura 12:** Evoluția nr. de șomeri înregistrați la sfârșitul anului, în funcție de sex, în perioada 2014-2019



## Analiza SWOT în domeniul demografiei

Puncte tari	Puncte slabe
<ul style="list-style-type: none"><li>• Populație stabilă în creștere</li><li>• Distribuția echilibrată a populației pe sexe</li><li>• Ponderea populației tinere este semnificativă</li><li>• Număr mic de cazuri de mortalitate infantilă la nivel local</li><li>• Existența unei forțe de muncă cu calificare diversă</li><li>• Rata mică a șomajului</li><li>• Sold pozitiv al schimbărilor de domiciliu (inclusiv migrația externă)</li><li>• Diversitate etnică la nivel teritorial</li></ul>	<ul style="list-style-type: none"><li>• Îmbătrânirea demografică a populației</li><li>• Număr scăzut de salariați în total resurse de muncă</li></ul>
Oportunități	Amenințări
<ul style="list-style-type: none"><li>• Apropierea de municipiul Arad permite pregătirea populației și accesul la resurse bine pregătite</li><li>• Existența finanțărilor pentru dezvoltare rurală ce oferă oportunitatea dezvoltării activităților economice în mediul rural</li><li>• Susținerea natalității la nivel național prin stimulente guvernamentale (ajutoare pentru copii, alocații, creșterea atractivității condițiilor de locuire etc.)</li><li>• Dezvoltarea economică sustenabilă pentru a determina reîntoarcerea populației plecată la muncă în străinătate</li></ul>	<ul style="list-style-type: none"><li>• Reducerea cuantumului indemnizației de maternitate poate determina reducerea ratei natalității</li><li>• Migrarea tinerilor și a forței de muncă înalt calificate către municipiul Arad și alte orașe aflate în apropiere</li><li>• Lipsa forței de muncă specializate necesară unei economii în creștere ca urmare a migrației tinerilor</li><li>• Lipsa atractivității condițiilor de locuire creează premisele plecării tinerilor din localitate</li></ul>



## 3. Activități economice și dezvoltare locală

### 3.1. Principalele investiții derulate pe plan local

Economia comunei este puternic influențată de evoluția economică a municipiului Arad. Datorită apropierii comunei de municipiul Arad în ultimii ani s-a înregistrat o creștere importantă a sectoarelor economice terțiar și secundar, fiind cea mai dezvoltată unitate administrativ teritorială din județul Arad, după numărul de agenți economici prezenți în localitate<sup>16</sup>.

Industria chimică, industria alimentară, industria ușoară, comerțul și transporturile dețin ponderi importante în spectrul economic al comunei. Investiții mari s-au înregistrat în domeniul construcțiilor și mai ales al construcțiilor de locuințe<sup>17</sup>.

În ultimii 5 ani au fost realizate o serie de proiecte de investiții importante atât pentru infrastructura publică a comunei Vladimirescu cât și proiecte de investiții destinate mediului privat.

**Tabel 8:** Principalele investiții realizate în domeniul public în comuna Vladimirescu

Nr.	Denumire proiect	Valoare (sursa de finanțare)	Stadiu
1	Amenajare pistă pentru biciclete în comuna Vladimirescu, jud Arad	2.225.000,00 lei (buget local)	În implementare
2	Extindere conducte și bransamente în cartier Glogovăț, localitatea Vladimirescu	1.582.000,00 lei (buget local și buget de stat)	În implementare
3	Amenajare străzi în cartierul nou Vladimirescu	1.407.000,00 lei (buget local)	Proiect tehnic
4	Înființare centru de zi pentru copii în sistem after-school în comuna Vladimirescu, județul Arad	1.755.246,96 lei (PNDR, sM 7.2)	În implementare
5	Modernizare infrastructură de interes local în comuna Vladimirescu, județul Arad	5.340.120,63 lei (PNDR, sM 7.2)	În implementare

Sursă: Primăria Comunei Vladimirescu, Arad

În comuna Vladimirescu funcționează unul din cele 4 incubatoare de afaceri din Regiunea Vest<sup>18</sup>, situat pe platforma industrială a fostului Combinat Chimic. Incubatorul Tehnologic de Afaceri aparține Universității "Aurel Vlaicu" (UAV-IT Incubator) și a fost

<sup>16</sup> Sursa: [www.topfirme.com](http://www.topfirme.com)

<sup>17</sup> [www.cjarad.ro](http://www.cjarad.ro)

<sup>18</sup> <http://www.regiuneavest.ro/locatii-investitori/incubatoare--i-proiecte-viitoare/page/id/68/>

înființat printr-un proiect INFRATECH finanțat de ANCS. În decembrie 2006, s-a obținut acreditarea pe trei domenii: industrie alimentară, agricultură și IT.

Grupurile țintă vizate de incubatorul de afaceri sunt IMM-uri inovative, studenți cu spirit antreprenorial, persoane fizice care au o idee inovativă sau doresc să-și deschidă o afacere bazată pe o idee inovativă, instituții de stat care au nevoie de servicii de consultanță și asistență.

Serviciile oferite constau în: incubare fizică, incubare virtuală, servicii speciale, servicii de asistență, proiecte de cercetare.

Incubatorul de afaceri completează potențialul locațional și oferta de infrastructură pentru o nouă generație de investiții în activități de producție și servicii.

În ceea ce privește investițiile private în cadrul apelurilor lansate în cadrul PNDR, au fost selectate spre a fi finanțate următoarele proiecte de investiții:

**Tabel 9:** Principalele investiții private din comuna Vladimirescu, selectate în cadrul PNDR 2014 – 2020

An	Sub-măsură	Denumire beneficiar	Titlu proiect
2015	M6.4	S.C. CONTMETAL TRADING S.R.L.	ACHIZITII ECHIPAMENTE NECESARE CRESTERII COMPETITIVITATII ECONOMICE A S.C. CONTMETAL TRADING S.R.L.
2015	M6.4	SC RURAL & PET CONSULT SRL	DEZVOLTARE CABINET VETERINAR
2016	M6.4	DENTAL OFFICE SRL	ACHIZITIE ECHIPAMENTE PENTRU DENTAL OFFICE SRL
2016	M6.1	S.C. SIM-AL AGRO S.R.L.	INSTALAREA TINEREI OPREA SIMONA-DIANA CA SEFA A UNEI EXPLOATATII VEGETALE IN COMUNA VLADIMIRESCU JUDETUL ARAD
2017	M6.1	COLTEU ALINA-CRISTINA-LAURA I.I.	INFIINTARE FERMA VEGETALA COLTEU ALINA-CRISTINA-LAURA I.I.
2017	M6.3	RATZ EUGENIA-VICTORIA PERSOANĂ FIZICĂ AUTORIZATĂ	MODERNIZAREA FERMEI APICOLE - RATZ - 2017
2017	M4.2	TERRACULT SRL	CONSTRUIRE FABRICA DE ULEI SI EXTINDERE CAPACITATI DE DEPOZITARE IN CADRUL SC TERRACULT SRL
2018	M4.2	MOARA ZUF PRODUCT S.R.L.	MODERNIZARE CAPACITĂȚI DE PRODUCȚIE ȘI PROCESARE

Sursă: AFIR - opendata – PNDR2020

### 3.2. Industrie și servicii

Comuna Vladimirescu este atractivă atât prin prezența văii Mureșului și prin serviciile oferite de unitățile de profil de pe raza comunei cât și prin existența vestigiilor arheologice.

La nivelul lunii noiembrie anul 2020, în comuna Vladimirescu și în satele aparținătoare apar înregistrate un număr de 1154 societăți active<sup>19</sup> din care 1 cooperativă agricolă, 13 întreprinderi familiale, 108 întreprinderi individuale, 171 PFA-uri, 6 societăți pe acțiuni, 2 societăți cooperative de consum și 853 de SRL-uri.

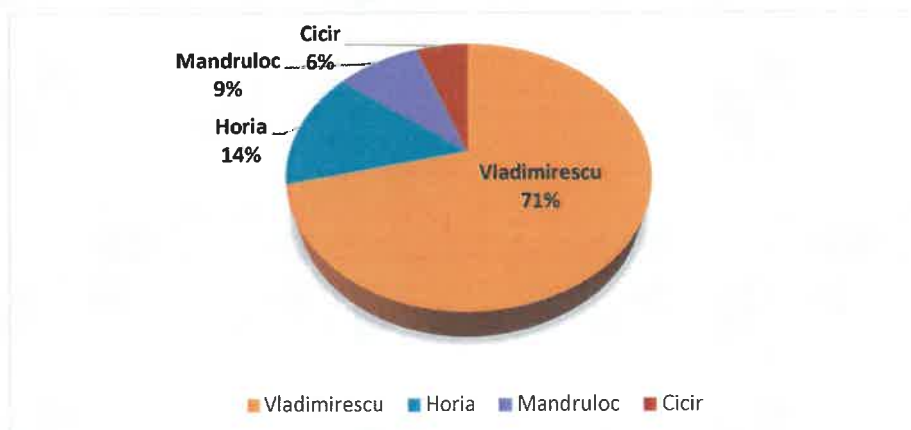
**Figura 13:** Distribuția firmelor pe sate componente și pe tipuri, noiembrie 2020

	Coop.Agricolă	I.F.	I.I	PFA	S.A	SCC	SRL
Vladimirescu	-	10	78	114	5	2	607
Horia	1	3	15	24	-	-	122
Mîndruloc	-	-	8	25	1	-	77
Cicir	-	-	7	8	-	-	47

Sursă: Prelucrare date ONRC, adresa 13933/12.11.2020

Economia locală se remarcă printr-o distribuție relativ echilibrată a întreprinderilor în satele componente ale comunei, cu excepția satului Vladimirescu, care domină detașat ca număr de afaceri active, așa cum reiese din figura de mai jos.

**Figura 14:** Distribuția societăților comerciale active pe sate componente, noiembrie 2020



Sursă: Prelucrare date ONRC, adresa 13933/12.11.2020

<sup>19</sup> Răspuns ONRC Arad la adresa 13933/12.11.2020

Investițiile cele mai importante derulate aici sunt legate de transporturile rutiere de mărfuri precum și de activitățile de consultanță respectiv prestările de servicii în domeniul construcțiilor așa cum rezultă din tabelul următor:

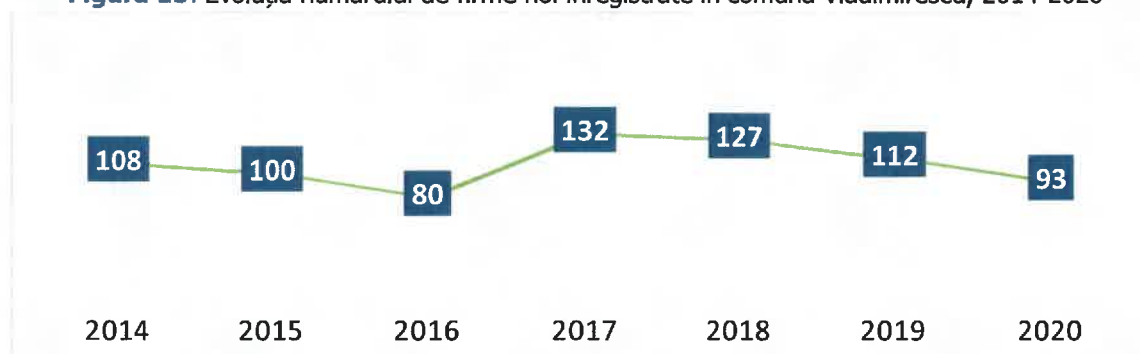
**Tabel 10:** Societăți comerciale active înregistrate în comuna Vladimirescu în anul 2020

Nr.crt	CAEN	Domeniu	Nr. firme
1	4941	Transporturi rutiere de mărfuri	79
2	4120	Lucrări de construcții a clădirilor rezidențiale și nerezidențiale	39
3	7022	Activități de consultanță pentru afaceri și management	33
4	4711	Comerț cu amănuntul în magazine nespecializate, cu vânzare predominantă de produse alimentare	28
5	4520	Întreținerea și repararea autovehiculelor	23
6	5610	Restaurante	21
7	5630	Baruri și alte activități de servire a băuturilor	18
8	6201	Activități de realizare a soft-ului la comanda (software orientat client)	17
9	9602	Coafura și alte activități de înfrumusețare	16
10	4532	Comert cu amanuntul de piese și accesorii pentru autovehicule	15

*Sursă: Prelucrare date, adresa 13933/12.11.2020*

Raportat la anii trecuți, se observă o scădere a numărului de firme înregistrate pe teritoriul comunei Vladimirescu după cum reiese din figura următoare:

**Figura 15:** Evoluția numărului de firme noi înregistrate în comuna Vladimirescu, 2014-2020



*Sursă: Prelucrare date ONRC, adresa 13933/12.11.2020*

Se observă o creștere a numărului de noi firme din cadrul comunei în anul 2017 și un minim de doar 80 de firme nou înființate în anul 2016.


În ceea ce privește numărul angajaților din cadrul acestor firme, situația se prezenta în felul următor la nivelul anului 2020:

**Tabel 11:** Număr de angajați în sectorul privat în comuna Vladimirescu, anul 2020

Nr. crt.	CAEN	Domeniu	Nr. angajați
1	4941	Transporturi rutiere de mărfuri	212
2	0111	Cultivarea cerealelor, plantelor leguminoase și a plantelor producătoare de semințe	62
3	4520	Întreținerea și repararea autovehiculelor	60
4	4120	Lucrări de construcții a clădirilor rezidențiale și nerezidențiale	49
5	4778	Comerț cu amănuntul al altor bunuri noi în magazine specializate	39
6	4711	Comerț cu amănuntul în magazine nespecializate, cu vânzare predominantă de produse alimentare, bauturi și tutun	31
7	5610	Restaurante	27
8	7022	Activități de consultanță pentru afaceri și management	25
9	4532	Comerț cu amănuntul de piese și accesorii pentru autovehicule	24
10	7732	Activități de închiriere și leasing cu mașini și echipamente pentru construcții	20

Sursă: Prelucrare date ONRC, adresa 13933/12.11.2020

**Figura 16:** Evoluția numărului de angajați în sectorul privat în comuna Vladimirescu, 2008-2018



Sursă: [www.listaфирme.ro](http://www.listaфирme.ro)

Numărul de angajați din sectorul privat pe intervalul 2008-2018 nu a suferit modificări majore și s-a menținut în jurul valorii medii de 1.478 de persoane. Numărul cel mai mare de angajați a fost în anul 2016 (1.621 persoane) iar cel mai mic în anii 2010-2011 (1.331 persoane). Raportat la nivelul județului Arad care are un număr mediu de angajați de 92.979 persoane, comuna Vladimirescu deține un procent de aprox. 2% din totalul acestora la nivel de județ.

Cifra de afaceri totală la nivelul comunei a fost în anul 2020 de 549 milioane lei. Primele 10 domenii care au generat cea mai mare cifră de afaceri au fost:

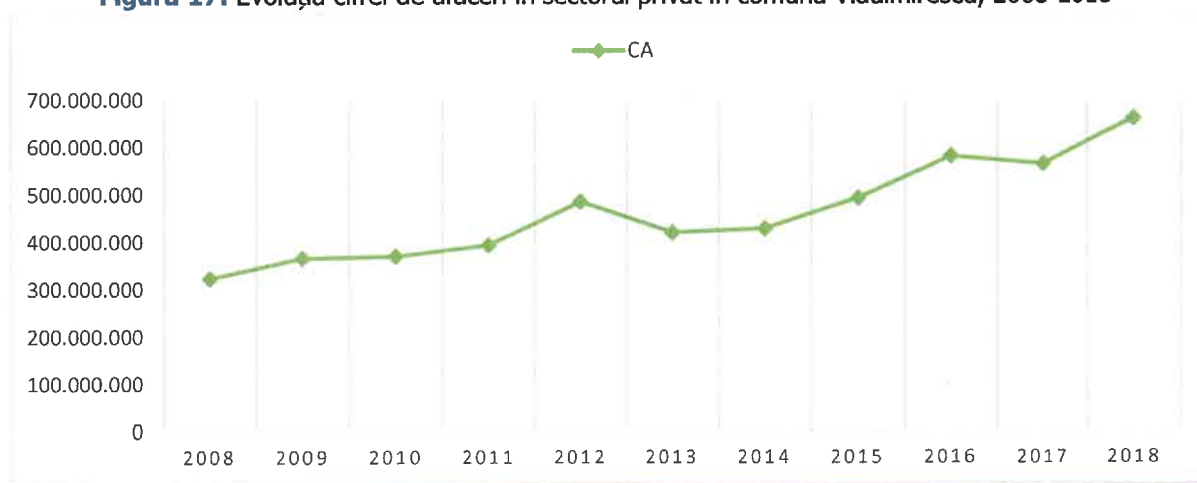
**Tabel 12: Cifra de afaceri sector privat, anul 2018**

Nr.crt	CAEN	Domeniu	Cifra de afaceri (RON)
1	7022	Activități de consultanță pentru afaceri și management	177.397.446,00
2	4941	Transporturi rutiere de mărfuri	57.950.420,00
3	4619	Intermedieri în comerțul cu produse diverse	32.599.121,00
4	0111	Cultivarea cerealelor (exclusiv orez), plantelor leguminoase și a plantelor producătoare de semințe oleaginoase	30.943.412,00
5	4532	Comerț cu amănuntul de piese și accesorii pt. autovehicule	11.367.943,00
6	4520	Întreținerea și repararea autovehiculelor	6.600.404,00
7	4711	Comerț cu amănuntul în magazine nespecializate, cu vânzare predominantă de produse alimentare, băuturi și tutun	6.097.127,00
8	4120	Lucrări de construcții a clădirilor rezidențiale și nerezidențiale	5.951.588,00
9	5610	Restaurante	5.058.400,00
10	7112	Activități de inginerie și consultanță tehnică legate de acestea	1.799.423,00

Sursă: Prelucrare date ONRC, adresa 13933/12.11.2020

Evoluția cifrei de afaceri pe intervalul 2008-2018 la nivelul comunei a fost următoarea:

**Figura 17: Evoluția cifrei de afaceri în sectorul privat în comuna Vladimirescu, 2008-2018**



Sursă: [www.listaфирme.ro](http://www.listaфирme.ro)



Principalii agenți economici care derulează activități în comuna Vladimirescu sunt:

Principalele unități specializate pe comerț de diferite tipuri

- SC GRAF CONSTRUCT SRL
- SC AYRTON TRANS SRL
- SC DIADIS IMPEX
- SC CARPAT SUN TRADING SRL
- SC AKO CECIC SRL
- SC NEGREASOF TRANS SRL
- SC SERGIU INTERTRANS SRL

Depozite de materiale de construcții și activități în domeniul construcțiilor

- SC AMBIENT CONSTRUCT SRL
- SC CASE MODULARE SRL
- SC CONSTRUCTORUL DE AUR SRL
- SC CONSTRUCTION HAUS SRL
- S.C. CRIS PREFABRICATE S.R.L.
- S.C EMA CONSTRUCȚION S.R.L.

Cea mai însemnată investiție în domeniul industrial a constituit-o Combinatul Chimic ridicat, începând din 1971, în hotarul comunei suburbane Vladimirescu.

### 3.3. Agricultură

Structura economiei comunei Vladimirescu este predominant agricolă, datorită condițiilor climaterice favorabile și a fertilității solului.

Suprafața totală a comunei este de 12.230 ha, din care 8.700 ha reprezintă teren agricol, adică o pondere de 71,14% din suprafața totală a teritoriului administrativ al comunei. Utilizarea terenului este, astfel, preponderent *arabilă*.

**Tabel 13:** Situația fondului funciar pe categorii de folosință, 2014<sup>20</sup>

Categoria de folosință	Suprafața (ha)	% din suprafața totală
Arabil	8.519,00	69,66%
Pășuni	153,00	1,25%
Fânețe	9,00	0,07%
Livezi și pepiniere pomicole	13,00	0,05%
Vii și pepiniere viticole	6,00	0,05%
<b>Total teren agricol</b>	<b>8.700,00</b>	<b>71,14%</b>
Păduri și altă vegetație forestieră	1.080,00	8,83%
Ape, bălți	301,00	2,46%
Căi de comunicații și căi ferate	258,00	2,11%
Construcții	1.789,00	14,63%
Terenuri degradate și neproductive	102,00	0,83%
<b>Total teren neagricol</b>	<b>3.500,00</b>	<b>28,86%</b>
<b>TOTAL GENERAL</b>	<b>12.230,00</b>	<b>100,00%</b>

Sursa: INS TempoOnline (AGR101B)

<sup>20</sup> Nota: Până la finalizarea acțiunii de cadastrare a țării, de către Agenția Națională de Cadastru și Publicitate Imobiliară, seriile de date sunt blocate la nivelul anului 2014

### 3.3.1. Exploataări agricole organizate

Principalele *exploatații agricole* care funcționează pe teritoriul comunei Vladimirescu și în satele aparținătoare sunt: S.C. CARIN AGRAR SRL, S.C. AGRO DAN FERME SRL, S.C. AZIENDA AGRICOLA GARDA SRL, S.C. AGRICOLA EUROPEA SRL, S.C. AVICOLA SAN ROBERTO SRL, S.C. ARIA PHOTOVOLTAIC SRL, S.C. SIMA AL AGRO SRL, S.C. FLY DAKKAD SRL, S.C. AGROGENERAL VLADIMIRESCU SRL, S.C. CEZAGRA COMPROD SRL<sup>21</sup>.

**Tabel 14:** Utilizarea exploatațiilor agricole conform datelor furnizate de Recensământul General Agricol 2010

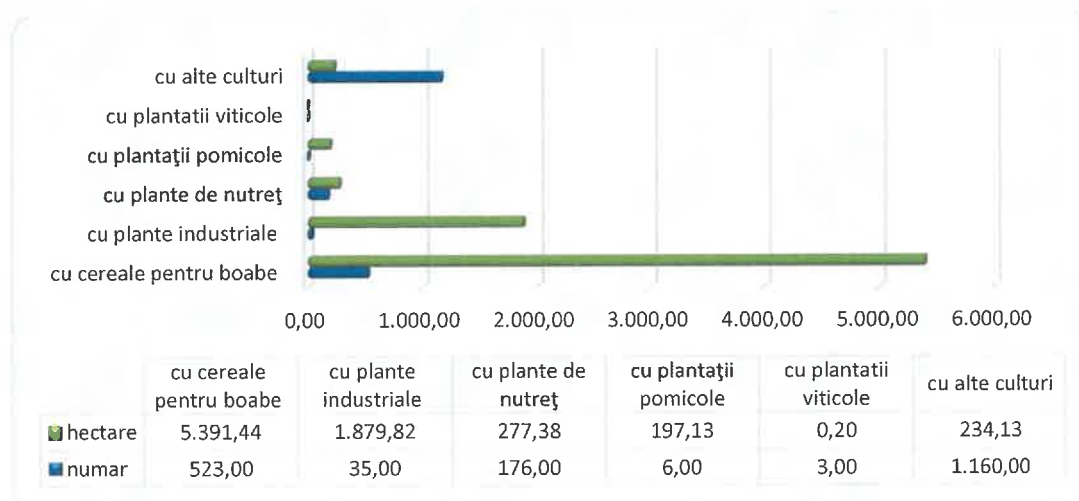
	1.232,00
Total exploatații agricole*(număr)	(echivalent a 9.223,60 hectare)
<b>Exploatații agricole care utilizează suprafața agricolă, din care:</b>	<b>1.179,00</b>
Exploatații agricole cu suprafață agricolă utilizată și efective de animale	992,00
Exploatații agricole numai cu suprafață agricolă utilizată	187,00
<b>Exploatații agricole numai cu efective de animale</b>	<b>53,00</b>

\*) Numărul total al exploatațiilor agricole include și numărul exploatațiilor agricole fără suprafață agricolă utilizată și fără efective de animale (ex.: ciupercăriile).

Sursa: [www.arad.insse.ro](http://www.arad.insse.ro)

Exploatațiile agricole utilizate cu suprafață cultivată sunt în număr de 1.903, respectiv 7.980,10 ha, repartizate după cum urmează:

**Figura 18:** Exploatații agricole utilizate cu suprafață cultivată



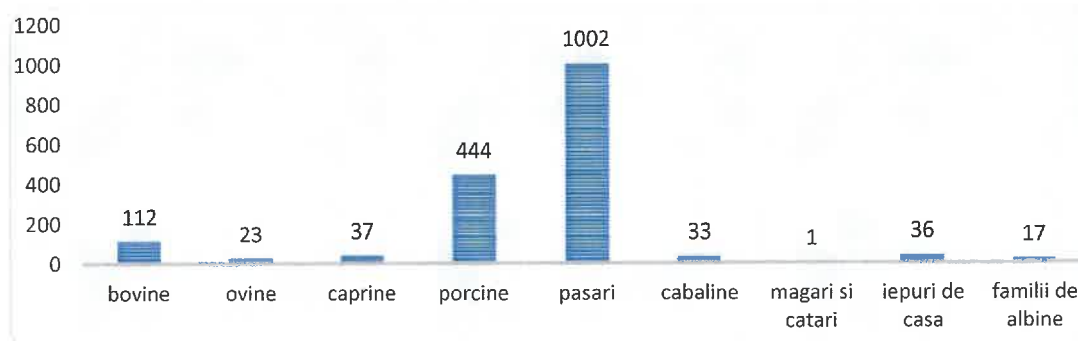
Sursa: Recensământul General Agricol 2010

<sup>21</sup> [www.listafirme.ro](http://www.listafirme.ro)

### 3.3.2. Exploatări zootehnice organizate

Conform înregistrărilor statistice<sup>22</sup> pe teritoriul comunei Vladimirescu există exploatații agricole cu efective animale pe specii, reprezentate în cele ce urmează:

Figura 19: Exploatații agricole (număr) cu efective animale pe specii



Sursa: [www.arad.insse.ro](http://www.arad.insse.ro) – Recensământul General Agricol 2010

### 3.3.3. Exploatări piscicole organizate

Vatra comunei Vladimirescu este înconjurată, cu excepția părții nordice, de albia fostei văi Foca-Mare care se întinde până înspre cartierul Micălaca unde se varsă în Mureș. În partea de nord se observă și astăzi urmele unei alte văi canalizate din fosta vale Foca-Mare, care în urmă cu câțiva ani era plină de apă. Bălțile rămase din fosta vale a Mureșului poartă denumiri ca Mureșul Mort, Hârtop.

Hârtopul sau canalul principal a fost valea canalizată din râul Mureș. Această vale poartă denumirea de Hârtop după gropile adânci rămase, din care una și azi este plină cu apă. Hârtopul s-a ramificat printr-o arteră spre nord de debarcaderul propriu-zis, care arteră a dus spre cetate, în dreptul căreia s-a unit cu Foca Mică. Pe cursul acestor văi au existat mai multe pescării, lucru care se poate aprecia după locurile lărgite și adâncite ale albiei văilor în anumite puncte.

În prezent, în Pădurea Vladimirescu pe vechiul curs al Mureșului, denumit și Mureșul Mort se află două pescării amenajate și populate cu pește, unde se poate practica turismul piscicol<sup>23</sup>.

### 3.3.4. Silvicultură și vânătoare

Comuna Vladimirescu dispunea la nivelul anului 2012 de 1.080<sup>24</sup> ha fond forestier:

- 1.055 ha în proprietatea privată a statului
- 23 ha în proprietatea privată a unităților administrative teritoriale
- 2 ha în proprietate private.

<sup>22</sup> Surs: [www.arad.insse.ro](http://www.arad.insse.ro) – Recensământul General Agricol 2010

<sup>23</sup> Sursa: Strategie-GAL-Lunca-Muresului-de-Jos (<http://galluncamuresuluidejos.ro>)

<sup>24</sup> Plan Urbanistic General Comuna Vladimirescu

### 3.4. Turism

Comuna Vladimirescu dispune de o serie de elemente de atracție turistică, precum:

- ✓ caracterul pitoresc al văii Mureșului (cu potențial de transformare a defileului într-o zonă de sejur turistic)
- ✓ pădurea Vladimirescu, situată în partea de sud a comunei Vladimirescu, pe o suprafață de 1.055 ha, este un important punct de atracție pentru arădeni. În pădurea Vladimirescu există și un luciul de apă, în apropierea râului Mureș.

În prezent, nu se poate vorbi despre o activitate turistică definită în zona comunei Vladimirescu, având în vedere amplasarea în zonă de câmpie. Singurul tip de turism cu potențial de afirmare în zonă, deși cu potențial scăzut de creștere, este *agroturismul* care să valorifice patrimoniul rural al localității, material și imaterial.

În zona pădurii Vladimirescu există un canton al ASVPS, o pescărie și spații de cazare, dezvoltate mai mult datorită apropierii de municipiul Arad.

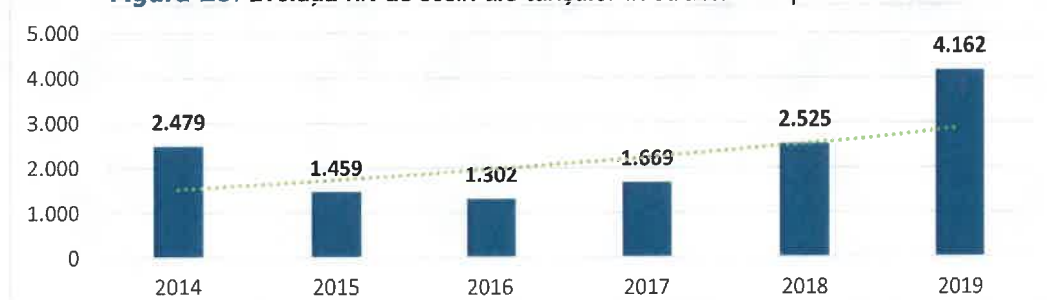
Comuna Vladimirescu dispune de 7 unități de primire turistică cu 102 spații de cazare, din care 2 moteluri, 1 cabană și 4 pensiuni agroturistice, capacitatea totală de cazare fiind de 216 locuri.

**Tabel 15:** Lista structurilor de primire turistică din comuna Vladimirescu

Tip unitate	Nume unitate	Categorie	Număr locuri	Adresa	Localitate
PENSIUNE TURISTICĂ	FLORA	3 FLORI	20	DN7, Km 529+740	Cicir
MOTEL	IOANIS	3 STELE	42	NR. 379/A	Mândruloc
PENSIUNE TURISTICĂ	ALMADA	3 FLORI	28	Str. Augusta, Nr. 6A	Vladimirescu
PENSIUNE TURISTICĂ	CASA VERDE	3 STELE	22	DN 7, KM 535-050	Vladimirescu
CABANĂ TURISTICĂ	CICLOTURISM	3 STELE	20	DJ 709, KM 5+500	Vladimirescu
	APFELHAUS				
PENSIUNE TURISTICĂ	JOSHUA	3 MARGARETE	32	Str. Minerva, Nr. 2	Vladimirescu
MOTEL	WEST	2 STELE	52	STR PROGRESULUI, NR 119	Vladimirescu

Sursa: <http://turism.gov.ro/web/autorizare-turism/>

**Figura 20:** Evoluția nr. de sosiri ale turiștilor în structuri de primire turistică



Sursa: INS TempoOnline (TUR104E)

### 3.4.1. Resurse de turism

Localitatea Vladimirescu este una dintre unitățile administrativ teritoriale cu concentrare mare de valori de patrimoniu. Potențialul turistic al comunei Vladimirescu este constituit din monumentele istorice incluse în Lista Monumentelor Istorice (LMI) aprobată în anul 2010<sup>25</sup>.

În localitatea Vladimirescu, ca monumente istorice sunt:

- Situl arheologic de la Vladimirescu, punct "La Bisericuța" (cod LMI AR-I-s-A-00469) care se află lângă Biserica romano catolică și care datează de prin secolele sec. XIII – XV, prin stabilirea în această zonă a unor călugări iogați; urmele de vetre, cimitir și a unor valuri de pământ de apărare a cetății care datează din secolul XI – XII și care se află în extravilan la 500 m Nord – Vest de localitate.

Biserica are o bazilică cu două turnuri la vest, trei nave, cor cu absidă, probabil flancat cu alte două abside precedate de către un cor mic. Nava centrală măsoară 60 m lungime, iar grosimea zidurilor atinge în unele locuri 1,30 m. Ea a fost înălțată după invazia tătarilor, în a doua jumătate a secolului XIII, în stil romanic, iar distrugerea ei poate fi pusă în legătură cu invazia tătarilor pe aceste meleaguri în 1550.

- Situl arheologic de la Vladimirescu, punct "La Movile" ("Ot Holom") (cod LMI AR-I-s-B-00467) format din două așezări și morminte tubulare, se află în partea dinspre nord-vest de cetate, lângă șoseaua ce duce spre Valea Mureșului, în apropiere de Foca Mare. Între prima și a doua movilă este o distanță de aproape 15 m, iar între celelalte distanța este de 7-8 m. Toate au aceeași mărime. Înălțimea lor este de 5-6 m. Movilele se întind pe o suprafață de aproximativ 1,5 ha, sunt așezate în linie dreaptă și sunt iluminate.
- Situl arheologic de la Vladimirescu, punct "La Cetate" ("Die Schantzen") (cod LMI AR-I-s-A-00468), ce datează din sec. XI - XII, Epoca medievală timpurie
- Așezarea dacică "La gropi" din localitatea Cicir (cod LMI AR-I-s-B-00431) datând din sec. II - III p. Chr. Latène, Cultura geto -dacică, puse în evidență în urma unor săpături arheologice efectuate de muzeul județean Arad și care se află în partea de Sud – Est a localității.

Păstrarea și conservarea acestor monumente revine comunității locale prin organele administrației publice locale, în colaborare cu instituțiile de specialitate, asigurând punerea în valoare a acestora.

<sup>25</sup> Lista monumentelor istorice din România actualizată, anexă la Ordinul Ministrului Culturii, nr. 2.361/2010, publicat în Monitorul Oficial al României, anul 178 (XXII), Nr. 670 bis, vineri 1 octombrie 2010

**Obiectivele turistice** la nivelul comunei Vladimirescu sunt:

- Biserica ortodoxă română Vladimirescu, o bijuterie arhitectonică, construită în anii 1930 – 1940;
- Biserica ortodoxă română Horia, construită în anii 1960 – 1970 de coloniștii români care au fost împrăștiți în Horia pentru că au luptat pe front în al doilea război mondial;
- Biserica ortodoxă română Mândruloc care are un stil arhitectonic similar bisericilor din vestul Europei. Biserica găzduiește steagul purtat de delegația de la Alba Iulia la 1 decembrie 1918, când s-a înfăptuit Marea Unire, steagul fiind purtat de preotul din Mândruloc, Ștefănuț;
- Biserica ortodoxă română Cicir care are, de asemenea, un stil impus de autoritățile habsburgice;
- Muzeul de Etnografie și Folclor Vladimirescu, înființat din dragoste pentru floclorul și portul românesc popular de dna Maria Aftincăi;
- Săgeata Verde la Vladimirescu, depoul – muzeu din Ghioroc care adăpostește primele automotoare care au circulat pe prima linie de cale ferată electrificată din România și din estul Europei; unele dintre ele circulă ca tren turistic;
- Biserica catolică Vladimirescu, de o frumusețe arhitecturală de excepție cu dimensiuni de catedrală, construită spre sfârșitul secolului al XIX-lea;
- Monumentul istoric "La Cinci Movile", la 300 m est de localitate, pe partea stângă a șoselei Arad-Deva, moment a cărui origine nu este pe deplin cunoscută;
- La Cetate (Die Schantzen), la 500 m vest de localitate și cca. 1km sud de DN Arad-Deva, aliezare din secolul VIII-IX, cetate de pământ, sec. IX- XI;
- Monumentul istoric "La Bisericuță" la 50 m vest de biserica catolică, ruine de bazilică romanică, sec. XIII - XV, construcție finanțată de Papa Honoriu al III-lea, urme de incintă medieval;
- La Gropi, așezare dacică deschisă, din secolul II-III, sat Cicir, la 500 m sud de DN 7, Arad-Deva, la sud-vest de localitate, pe malul fostului braț al Mureșului.

La nivelul comunei Vladimirescu există un centru de informare turistică care pune la dispoziția turiștilor harta localității și informații despre obiectivele turistice ce pot fi vizitate la nivelul comunei.



### 3.4.2. Tipuri de turism practicate

Dintre tipurile de turism practicate la nivelul județului Arad, în funcție de resursele naturale și antropice, în comuna Vladimirescu se practică:

- turismul ecologic, de agrement.

Pare să fie o necesitate izvorâtă din dorința redescoperirii naturii, de a cunoaște îndeaproape flora și fauna, adevărate tezaure naturale, cu valoare științifică, turistică și peisagistică însemnată și de care județul Arad nu duce lipsă. Dimpotrivă, pentru vizitatorii care preferă acest tip de turism, una dintre propunerile cu adevărat tentante este și Pădurea Vladimirescu - situată la o distanță de 7 km de municipiul Arad, bogată în vegetație și faună specifică pădurilor de luncă.

- turismul piscicol.

În Pădurea Vladimirescu pe vechiul curs al Mureșului, denumit și Mureșul Mort se află două pescării amenajate și populate cu pește, unde se poate practica turismul piscicol.

- turismul de afaceri / de tranzit.

Comuna este amplasată în apropiere de Municipiul Arad, ceea ce o face o destinație semnificativă pentru turismul de tranzit sau chiar de afaceri.

### 3.5. Alte activități economice

În această categorie intră spațiile comerciale și de prestări servicii, acestea sunt într-o continuă transformare în funcție de cerere.

Conform Planului urbanistic al comunei Vladimirescu, există următoarele unități comerciale: 3 magazine mixte, o alimentară și un magazin universal, toate fiind în proprietate privată.

În ceea ce privește activitatea de prestări servicii în domeniul nonagricol, pe teritoriul comunei Vladimirescu funcționează: 1 salon coafură și 1 frizerie, 1 atelier vulcanizare, 1 atelier croitorie și moară, toate în proprietate privată. Singura unitate aflată în proprietatea cooperăției este brutăria.

## Analiza SWOT a economiei comunei

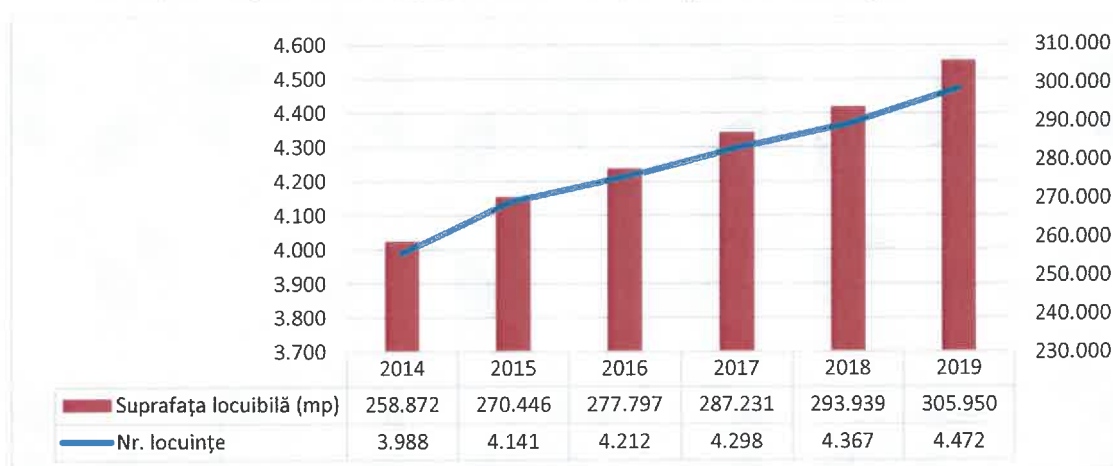
Puncte tari	Puncte slabe
<ul style="list-style-type: none"><li>• Tradiție industrială</li><li>• Prezența infrastructurii de sprijinire a afacerilor (incubator de afaceri)</li><li>• Forță de muncă ieftină și calificată</li><li>• Experiență în atragerea de fonduri externe</li><li>• Mediu economic diversificat și dezvoltat</li><li>• Potențiale resurse turistice în zonă</li></ul>	<ul style="list-style-type: none"><li>• Slaba industrializare a zonei</li><li>• Insuficienta punere în valoare a potențialului turistic</li><li>• Lipsa de dezvoltare a agroturismului</li><li>• Fonduri locale insuficiente pentru refacerea obiectivelor turistice</li><li>• Exploatarea zootehnice și piscicole slab reprezentate</li></ul>
Oportunități	Amenințări
<ul style="list-style-type: none"><li>• Gradul de atractivitate pentru locuire și dezvoltare de activități economice dat de proximitatea municipiului Arad</li><li>• Posibilitatea extinderii parcului industrial, construirii unor complexe expoziționale</li><li>• Dezvoltarea agriculturii ecologice</li><li>• Dezvoltarea unei zone de agrement în zona pădurii Vladimirescu, pista de biciclete care face legătura cu Aradul</li><li>• Renovarea, conservarea și valorificarea patrimoniului natural și antropic</li><li>• Inițierea de trasee turistice culturale</li><li>• Crearea unor baze de agrement/tratament utilizând apele termale</li><li>• Înființarea de puncte de colectare și prelucrare a materiilor prime rezultate din agricultură</li></ul>	<ul style="list-style-type: none"><li>• Situarea într-un județ de graniță face ca activitatea industrială și de tranzit comercial să se desfășoare preponderent în zona Municipiului Arad</li><li>• Lipsa resurselor financiare în scopul modernizării și înzestrării tehnice a micilor gospodării</li><li>• Poluarea urbană</li><li>• Eroziunea și degradarea calității solurilor poate conduce la scăderea productivității</li><li>• Dominarea economică a Municipiului Arad</li></ul>

## 4. Amenajarea și echiparea teritorială

### 4.1. Amenajare teritorială și patrimoniu

Suprafața totală locuibilă este de 293.939 mp<sup>26</sup>, din care 292.841 mp (99,62%) se află în proprietate privată. Majoritatea autorizațiilor de construire eliberate de către Primărie sunt pentru case de locuit numărul acestora fiind în creștere, anual. Restul autorizațiilor de construire se referă la anexe, hale, adăugiri la imobile și bransamente la apă, gaz, canalizare.

Figura 21: Evoluția numărului de locuințe și a suprafeței locuibile, 2014-2019



Sursa: *Institutul Național de Statistică - 2018*

Analizând evoluția suprafețelor locuibile la nivelul comunei Vladimirescu, se observă o creștere a acestora pe intervalul 2014-2019 mai ales pe sectorul de proprietăți private. Numărul locuințelor a crescut, în medie, cu 2,32% anual iar suprafața locuibilă a crescut, în medie, cu 3,4% anual. Această situație relevă faptul că populația este interesată de achiziționarea unei proprietăți în comună și migrarea din oraș către sat.

La nivelul anului 2019<sup>27</sup> se înregistrau pe suprafața comunei Vladimirescu un număr de 4.472<sup>28</sup> locuințe, din care 4.454 se aflau în proprietate particulară și 18 în proprietate publică.

<sup>26</sup>

<sup>27</sup> LOC101B - Locuinte existente la sfarsitul anului pe forme de proprietate, judete si localitati

<sup>28</sup> Rezultatele preliminare ale Recensământului din 2011 Tab. 10 locuinte conventionale pe forme de proprietate, Institutul Național de Statistică din România

## 4.2. Parcuri și zone de agrement

În comuna Vladimirescu zona verde și zonele de agrement reprezintă 39,60% din suprafața totală, împărțit astfel:

- În localitatea Vladimirescu, zona verde ocupă o suprafață de 91,52 ha, respectiv 17,42% în această suprafață fiind incluse și spațiile verzi de aliniament. În localitate mai există mici spații de teren liber neamenajat care pot face obiectul unor amenajări de spații verzi.
- În localitatea Cicir Mândruloc zona verde ocupă o suprafață de 35,02 ha, respectiv 9,91% din intravilanul localității. În partea de nord a localității există un teren de sport.
- În localitatea Horia există un teren de sport, însă, cu toate acestea, suprafața de zonă verde e aproape inexistentă (12.27% din intravilanul localității).

## 4.3. Infrastructura rutieră și feroviară

### Transportul rutier

Comuna este străbătută de 4 importante artere rutiere:

- drumul transeuropean E 68
- DN 7 – București – Pitești – Sibiu – Arad - Nădlac
- DJ 709 – Arad – Ineu, care face legătura între DN 7, Șiria-Seleuș-Cermei
- DJ 682C – Arad – Sânleani, care face legătura în DJ 682, DN 7 și DJ 709

Comuna Vladimirescu, ca și localitățile aparținătoare Mândruloc și Cicir, se găsește amplasată de-a lungul DN7 București – Pitești – Sibiu – Arad - Nădlac. Din punct de vedere al stării de viabilitate, acest drum se prezintă destul de bine, cu o structură rutieră de tip nerigid, corespunzătoare unui trafic greu.

Localitatea Horia este așezată pe DJ 709, care face legătura dintre DN 7, Șiria, Seleuș, Cermei. DJ 709 are o structură rutieră de tip nerigid, dar un grad mai mare de degradare decât drumul național motiv pentru care Consiliul Județean Arad l-a inclus pentru a fi modernizat prin proiectul „Modernizare DJ 709 km 0+800...30+700 Arad Pâncota”, finanțat prin Programul Operațional Regional, Axa prioritară 6, Prioritatea de investiții 6.1<sup>29</sup>.

<sup>29</sup> <https://www.fonduri-structurale.ro/stiri/18600/au-fost-semnate-primele-doua-contracte-de-finantare-pentru-drumurile-judetene-din-judetul-arad-finantate-prin-regio-por-2014-2020>





Comuna Vladimirescu are stație CFR pe traseul feroviar CF Curtici - Arad – București. În localitățile Mândruloc și Cicir există o haltă CFR pe același traseu Curtici - Arad – București.

Poziționarea comunei în proximitatea Municipiului Arad în contextul existenței liniilor de cale ferată din jurul municipiului, creează oportunitatea implementării unui sistem de transport pe calea ferată integrat cu restul modurilor de transport pentru zonele de noi case din comuna Vladimirescu<sup>33</sup>.

### **Rețeaua stradală**

Schema stradală a comunei Vladimirescu s-a dezvoltat având ca axă principală partea stradală a DN 7. Axa principală a localității își desfășoară traseul pe direcția E-V pe o lungime de 2,2 km.

Trama stradală este alcătuită dintr-o rețea de străzi de categoria a III-a. Străzile existente importante ale localității au fronturi largi, între case fiind circa 7-20 m. În rest, spre marginile comunei, străzile sunt mai scurte și au fronturile înguste, de 10-12 m. Intersecțiile existente între străzile comunei Vladimirescu și partea stradală a DN 7 nu sunt amenajate corespunzător stasurilor referitoare la intersecțiile la același nivel din localități.

În intravilanul localității traseul drumului național DN 7 se întâlnește cu DJ 682C, punct în care există o intersecție la același nivel între acestea două.

Lungimea străzilor în comuna Vladimirescu este de 112,68 km<sup>34</sup>, defalcați după cum urmează:

- Localitatea Vladimirescu: 70,30 km, din care: 6,31 km străzi modernizate și 54,01 km străzi nemodernizate
- Localitatea Cicir Mândruloc: 24,43 km, din care: 2,84 km străzi modernizate și 21,59 km străzi nemodernizate
- Localitatea Horia: 17,93 km, din care: 1,47 km străzi modernizate și 16,45 km străzi nemodernizate

Comuna Vladimirescu se leagă de Arad cu o pistă de biciclete. Pista este situată pe marginea DN 7, pe partea dreaptă a drumului, pe sensul de mers Arad-Vladimirescu, astfel încât accesul în zona comercială de la marginea municipiului să se facă fără traversarea șoselei.

Pistele de biciclete din comuna Vladimirescu sunt realizate pe partea pietonală a străzii și sunt luminate, precum un drum național sau autostradă. Mici stâlpi cu sisteme de reflectorizare sunt amplasați pe strada principală din comună.

<sup>33</sup> Sursa: ADR - Planul pentru dezvoltare regională Regiunea Vest 2021 – 2027

<sup>34</sup> Plan Urbanistic General comuna Vladimirescu



## 4.4. Infrastructura tehnico-edilitară (energie electrică, termică și regenerabilă, gaze naturale)

### Alimentarea cu energie electrică

Alimentarea cu energie electrică este asigurată pe toată suprafața comunei și se realizează prin LEA (Linii Electrice Aeriene). Din linia electrică aeriană menționată se racordează cele 5 posturi de transformare. Toate gospodăriile beneficiază de alimentare cu energie electrică.

Rețelele de distribuție au fost realizate în cea mai mare parte în anii 1960-1970, durata de funcționare de 35 ani a acestora fiind depășită. Rețelele de iluminat public sunt alimentate din posturile de transformare și sunt prezente pe toate străzile, corpurile de iluminat inițiale fiind înlocuite cu corpuri de fabricație recentă.

Ca și structură a consumatorilor, rețeaua de distribuție deservește atât consumatori casnici cât și industriali, respectiv agro-industriali. În localitățile aparținătoare, cu specific predominant agricol, ponderea consumatorilor industriali este mică, dar în loc. Vladimirescu sunt prezente și zone de industrie, logistică și servicii.

Rețeaua de distribuție a energiei electrice către consumatori este alcătuită din linii electrice aeriene de medie tensiune, posturi de transformare 20/0,4 kV aeriene și în construcție zidită, și linii aeriene de distribuție de joasă tensiune. Trasee de distribuție în cablu subteran sunt slab dezvoltate, existând doar pe distanțe scurte în com. Vladimirescu și loc. Horia, în zone dezvoltate în ultima perioadă. Rețelele de distribuție de joasă tensiune existente sunt realizate în marea lor majoritate cu conductori clasici, doar extinderile rețelei, executate în ultimii ani și destinate alimentării obiectivelor noi apărute în această perioadă, fiind executate cu conductori torsada și tip TYIR. Branșamentele consumatorilor casnici sunt realizate aproape în exclusivitate numai aerian.<sup>35</sup>

### Alimentarea cu energie din surse regenerabile

În ceea ce privește valorificarea potențialului de producere a energiei din surse regenerabile<sup>36</sup>, la nivelul comunei Vladimirescu există un proiect de valorificare a acestei surse, cu aviz de conectare la CNTEE Transelectrica SA, respectiv:

Operator	Tip de resursă regenerabilă	Denumire parc	Stație racord	Capacitatea instalată (MW)	kV	Racordare
S.C. ENI ROMANIA SRL	Eoliană	Vladimirescu	Fântanele 110/20 kV	0,02	0,4	Enel Distribuție Banat

<sup>35</sup> Plan Urbanistic General comuna Vladimirescu

<sup>36</sup> <http://indesen.ats.com.ro> - Baza de date online - surse de energie regenerabilă

De asemenea, în extravilanul comunei Vladimirescu, pe o suprafață de 126.000 mp este amenajat un parc fotovoltaic, cu peste 10.000 de panouri solare, cu o capacitate de 2,5 MW/h. Registrul centralelor E-SRE acreditate de ANRE cuprinde două entități juridice din comuna Vladimirescu ce produc energie solară și anume<sup>37</sup>:

Denumire operator economic	Centrală electrică acreditată	Putere electrică instalată [MW]	Tip SRE
Antic Mode SRL	CEF Vladimirescu	0,957	Solară
Enercons Solar SRL	CEF Vladimirescu	0,952	Solară

### Alimentarea cu gaze naturale

Teritoriul județului Arad dispune de resurse naturale de gaze asociate din câmpurile petrolifere situate în N-V județului, la Turnu, Nădlac și Sânmartin. Teritoriul județului e traversat de magistrala de transport gaze a Sistemului Național de Transport și Distribuție Gaze pe direcția N-S. Această magistrală are Dn=16", presiune de 40 bari, pe o lungime de 39 km, pe traseul: Vladimirescu (SRM) – Fântânele - Tisa Nouă (comuna Fântânele) -Fiscut (comuna Șagu) - jud. Timiș; Fântânele - Arad; Horia (Comuna Vladimirescu) -CET II<sup>38</sup>.

În localitatea Vladimirescu și în satele aparținătoare există o rețea de alimentare cu gaze naturale (de presiune redusă), lungimea totală a conductelor de distribuție fiind de 92,3 km<sup>39</sup>, prin care s-a distribuit în 2019 un volum de 6.197 mc gaze<sup>40</sup>. În prezent gazele naturale sunt utilizate pentru încălzirea pe timp de iarnă și pentru gătit la bucătărie.

Alimentarea cu gaze naturale se face de către Compania E-on Gaz România SA.

### Rețeaua de apă și canalizare

Municipiul Arad, dispune de un sistem centralizat de alimentare cu apă, în cadrul unui sistem microzonal de alimentare cu apă. Sistemul, se află în operarea și exploatarea S.C. Compania de Apă Arad SA – Secția Apă 2, operator licențiat ANRSC, care are dreptul de a exploata sistemele publice de alimentare cu apă și canalizare din aria administrativ teritorială a localităților membre ale ADI Apă Canal din județul Arad<sup>41</sup>.

Pe lângă municipiul Arad, sursa alimentează cu apă potabilă, printre altele, și localitățile Mândruloc- Cicir, Vladimirescu, Horia. Rețeaua de alimentare cu apă potabilă

<sup>37</sup> ANRE <https://www.anre.ro/download.php?f=hqiDig%3D%3D&t=vdeyut7dlcecrLbbvbY%3D>

<sup>38</sup> [www.cjarad.ro](http://www.cjarad.ro) - Master Plan privind alimentarea cu apa si evacuarea apelor uzate in judetul Arad, 2008

<sup>39</sup> GOS116A - Lungimea totala a conductelor de distributie a gazelor, pe judete si localitati

<sup>40</sup> GOS118A - Gaze naturale distribuite, dupa destinatie, pe judete si localitati

<sup>41</sup> <http://www.caarad.ro/uploads/files/Companie/Prezentare%20istoric%20CAA%20Opt%20site%20cu%20poze.pdf>

și pentru incendiu deservește întreaga populație a comunei, lungimea totală a rețelei simple de distribuție a apei potabile fiind de 79,6 km<sup>42</sup>, asigurând o cantitate de apă potabilă distribuită consumatorilor de 1.137 mii mc<sup>43</sup>.

În localitatea Vladimirescu, în momentul de față există sistem centralizat de canalizare menajeră, însă nu pe toate străzile din comună (lungimea totală a conductelor de canalizare este de 56,5 km<sup>44</sup>).

În ceea ce privește localitățile Horia, Cicir și Mândruloc, acestea nu dispun în prezent de o rețea de canalizare. Comuna Vladimirescu nu dispune de o stație de epurare proprie, scurgerea apelor pluviale se realizează la stația de epurare din Municipiul Arad.

### **Termoficare**

Încălzirea imobilelor se realizează cu gaze naturale dar există gospodării care, din cauza majorării prețului la gazele naturale, au trecut la încălzirea cu lemne. Astfel, în localitatea Vladimirescu încălzirea se face cu sobe și centrale proprii care folosesc fie combustibil solid, fie gaz, fie combustibil lichid, modalitate de încălzire practică și în localitățile Cicir, Mândruloc și Horia.

### **Iluminatul public**

Iluminatul public a fost refăcut și modernizat în toată localitatea, acoperind întreaga rețea stadală. Serviciul de iluminat public este concesionat către S.C. DATA PROMT S.R.L.

---

<sup>42</sup> GOS106B - Lungimea totală a rețelei simple de distribuție a apei potabile, pe județe și localități

<sup>43</sup> GOS108A - Cantitatea de apă potabilă distribuită consumatorilor, pe județe și localități

<sup>44</sup> GOS110A - Lungimea totală simplă a conductelor de canalizare, pe județe și localități

#### **4.5. Servicii poștale, telecomunicații și mass-media**

În comună există un *oficiu poștal* amplasat în Sat Vladimirescu, Str. Progresului, nr. 88, Com. Vladimirescu, cod poștal oficiu: 317405, care oferă pe lângă serviciile clasice de poștă, transmitere colete poștale, express, prioripost, confirmare de primire, curier electronic și servicii financiare (e-mandat și mandat poștal intern) și servicii bancare prin BRD Finance.

În prezent sunt oferite *servicii telefonice* moderne și sunt satisfăcute necesitățile de telecomunicații pentru această comună. Localitățile sunt în raza de acoperire a sistemului radiotelefonice instalat în Arad.

De-a lungul drumului național DN7 trece un cablu de fibră optică în săpătura și cablu interurban în săpătură. De asemenea, în interiorul localității mai există cablu de fibră optică în canalizație și cablu urban în săpătură. Pe plan s-au trasat rețelele telefonice subterane menționate și celelalte subtraversări existente în localitate. Oficiul Romtelecom, situat în centrul localității dispune de centrală telefonică digitală.

Localitățile Cicir și Mândruloc nu au centrală telefonică, însă localitatea Horia are o centrală telefonică.

Pe teritoriul comunei Vladimirescu este distribuit cu titlu gratuit Ziarul săptămânal de informare "Vladimirescu", publicație găzduită de Primăria comunei Vladimirescu.

## Analiza SWOT în domeniul infrastructurii teritoriale și a patrimoniului

<b>Puncte tari</b>	<b>Puncte slabe</b>
<ul style="list-style-type: none"><li>• Toată comuna este racordată la rețeaua de apă potabilă și gaz</li><li>• Legătura cu drumuri județene și naționale</li><li>• Existența serviciilor de telecomunicații</li><li>• Construcția parcului fotovoltaic</li><li>• Existența unei legături directe cu municipiul Arad prin intermediul transportului în comun</li><li>• Acces la calea ferată</li></ul>	<ul style="list-style-type: none"><li>• Starea proastă a drumurilor comunale și degradarea continuă a acestora</li><li>• Rețeaua de canalizare deservește cca 60% dintre locuitori</li><li>• Rețele edilitare nu sunt dezvoltate complementar (de exemplu apă fără canalizare)</li></ul> <p>Suprafața limitată a zonelor verzi</p>
<b>Oportunități</b>	<b>Amenințări</b>
<ul style="list-style-type: none"><li>• Modernizarea traseelor de drumuri județene și intersecțiile la nivel ale acestora</li><li>• Amenajarea de spații verzi pe terenurile fără destinație</li><li>• Includerea comunei Vladimirescu în planurile strategice de mobilitate urbană de la nivelul zone metropolitane Arad</li></ul>	<ul style="list-style-type: none"><li>• Comuna Vladimirescu este comuna cu cea mai mare expansiune urbană din județul Arad.</li><li>• Existența liniei de tramvai în imediata apropiere a DN7 crează probleme în traficul rutier</li></ul>

## 5. Social

### 5.1. Sănătate

Populația comunei beneficiază de infrastructură sanitară relativ dezvoltată, aici existând:

- 5 cabinete medicale individuale de familie
- 1 cabinet medical de specialitate
- 4 unități farmaceutice

Nu există niciun spital pe teritoriul administrativ al comunei. Numărul populației comunei nu justifică realizarea unei asemenea investiții, ținând cont de distanța foarte mică față de Municipiul Arad.

Comuna dispune și de un serviciu de urgență (SVSU) la Primărie, cu un personal format dintr-un șef de serviciu.

**Tabel 16:** Personal medico - sanitar din comuna Vladimirescu, la nivelul anului 2018

Categorie	Nr cadre
Medici	10
Medici de familie	7
Farmacisți	4
Personal mediu sanitar	10

*Sursa: INS TempoOnline (SAN101B)*

### 5.2. Asistență socială

La nivelul comunei Vladimirescu se regăesc următorii 5 furnizori de servicii sociale acreditați în baza legii 197/2012<sup>45</sup>:

1. Asociația ASPIS
2. Asociația Caritabilă Haus der Hoffnung Casa Speranței
3. Fundația Creștină Maria Vladimirescu
4. Fundația Româno - Germană de Pregătire și Perfecționare Profesională Vladimirescu Arad
5. Primăria Comunei Vladimirescu - Compartiment de Asistență Socială

Ca servicii sociale licențiate în baza legii 197/2012, la nivelul comunei Vladimirescu, regăsim următoarele:

<sup>45</sup> <https://www.servicii-sociale.gov.ro/ro/registrul-electronic-unic>  
Pagina 49



**Tabel 17:** Servicii sociale licențiate la nivelul comunei Vladimirescu, 2020

Denumire Furnizor	Denumire serviciu social	Tip serviciu social	Adresa serviciu social	Capacitate
Direcția Generală de Asistență Socială și Protecția Copilului Arad	Casa de tip familial casa David	Centre rezidențiale pentru copii în sistemul de protecție specială	str. Revoluției nr. 16	11
Fundația Umanitar - Creștină Speranța	Casa Debora	Centre rezidențiale pentru copii în sistemul de protecție specială	Str. Grădinilor, nr. 4	11
Primăria Comunei Vladimirescu - Compartiment de Asistență Socială	Centrul de consiliere și sprijin pentru copii și adulți	Centre de zi pentru familie cu copii	str. Gării, nr. 59	20

**Sursa:** <https://www.servicii-sociale.gov.ro/ro/registrul-electronic-unic>

Centrul Medical Laser System, cu sediul în municipiul Arad, a deschis, în comuna Vladimirescu, în 2010, *Centrul de îngrijire și asistență medicală a vârstnicilor*<sup>46</sup>. Suprafața totală a centrului este de 10.000 mp din care 2.600 mp construit și 7.400 mp spații verzi. Centrul de la Vladimirescu este modulat pe trei pavilioane, unul pentru îngrijiri paleative, unul pentru bolnavii de Alzheimer și unul pentru persoane vârstnice. Capacitatea totală este de 60 de locuri, repartizate în 12 saloane single și 24 de saloane cu două paturi capacitatea maximă de ocupare a acestora fiind de 60 persoane.

În localitatea Horia există o unitate cu destinație specială - *Centrul de Cazare a Străinilor Luați în Custodie Publică Arad* (Centrul pentru refugiați), având o capacitate de 160 de locuri<sup>47</sup>. Centrul a fost modernizat și capacitatea lui de cazare a crescut astfel de la 52 la 160 de locuri.

La nivelul comunei Vladimirescu, în anul 2018, 35 de persoane au beneficiat de ajutoare sociale conform Legii 416/2001 privind asigurarea venitului minim garantat. Administrația locală nu beneficiază de aportul lucrativ al acestor persoane, numai 8 dintre ele lucrând<sup>48</sup>.

De asemenea, un număr de 45 de familii au beneficiat de alocații de susținere a familiei, respectiv familiile unde venitul este produs de către un singur membru și se situează sub pragul de 530 lei/lună. Tot în anul 2018, 5 familii au beneficiat de acordarea

<sup>46</sup> <https://www.lasersystem.ro/spital-arad>

<sup>47</sup> <https://www.mediafax.ro/social/centrul-pentru-straini-din-arad-unde-sunt-doar-trei-persoane-extins-la-160-locuri-cu-2-3-milioane-euro-foto-14718382>

<sup>48</sup> Raport privind activitatea primarului comunei Vladimirescu pe anul 2018

tichetelor sociale pentru copii în valoare de 50 de lei. Pe raza comunei, au existat de asemenea și un număr de 400 de persoane cu dizabilități din care 120 încadrate cu grad de handicap grav cu însoțitor sau saistent personal. Dintre acestea, unui număr de 46 de persoane i-a fost plătit salariul minim pe economie iar 74 de persoane au beneficiat de plata unei indemnizații egală cu salariul minim pe economie.

Harta serviciilor sociale necesare elaborată la nivelul MMJS<sup>49</sup> indică următoarele categorii de servicii ca fiind necesare la nivelul comunei Vladimirescu:

- *Centre de zi pentru persoanele vârstnice* (număr estimat de persoane vulnerabile identificate: 100 persoane vârstnice, aflate în risc de sărăcie);
- *Servicii de îngrijire la domiciliu pentru persoane vârstnice, persoane cu dizabilități, persoane aflate în situație de dependență* (număr estimat de persoane vulnerabile identificate: 100 persoane vârstnice, aflate în risc de sărăcie);
- *Centre de zi pentru copii: copii în familie, copii separați sau în risc de separare de părinți* (număr estimat de persoane vulnerabile identificate: 40);
- *Servicii de asistență comunitară* (număr estimat de persoane vulnerabile identificate: 300);
- *Centre de preparare și distribuire a hranei pentru persoane în risc de sărăcie* (număr estimat de persoane vulnerabile identificate: 40).

Estimarea necesarului de servicii sociale face recurs la identificarea tipurilor de servicii ce nu sunt furnizate și a celor furnizate insuficient în raport cu nevoile existente la nivel local/județean.

### 5.3. Educație

Din punct de vedere a pregătirii educaționale, populația comunei Vladimirescu a urmat în pondere majoritară învățământul secundar, aceștia având acces la serviciile de învățământ secundar în unitățile de pe raza comunei Vladimirescu.

Infrastructura educațională locală este destul dezvoltată comparativ cu alte comune ale județului, având în componență 3 unități de învățământ primar și gimnazial (din care 2 reabilitate în cursul anului 2012) și 6 grădinițe.

Cele 3 unități de învățământ primar și gimnazial sunt<sup>50</sup>:

- *Școala Gimnazială cu clasele I-VIII Vladimirescu.*
- *Școala Gimnazială cu clasele I-VIII Horia.*
- *Școala Primară cu clasele I-IV Mândruloc.*

<sup>49</sup> Sursa: <https://portalgis.servicii-sociale.gov.ro/>

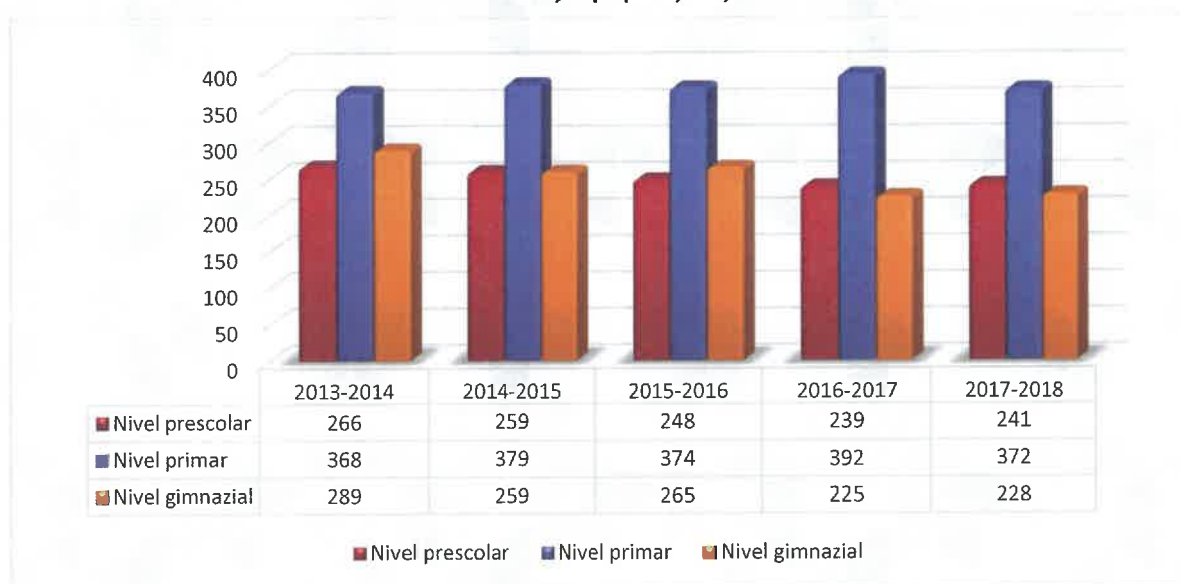
<sup>50</sup> <https://www.siiir.edu.ro/carto/>

În ceea ce privește infrastructura IT, toate unitățile de învățământ primar și gimnazial sunt dotate cu computere, fiecare dintre acestea având computere conectate la internet.

În Vladimirescu și satele aparținătoare funcționează un număr de 6 grădinițe:

- 3 grădinițe în sat Vladimirescu, din care 2 cu program normal și 1 cu program prelungit
- 1 grădiniță cu program normal în sat Mândruloc
- 1 grădiniță cu program normal în sat Cicir
- 1 grădiniță cu program normal în sat Horia

**Tabel 18:** Evoluția populației școlare 2013-2018

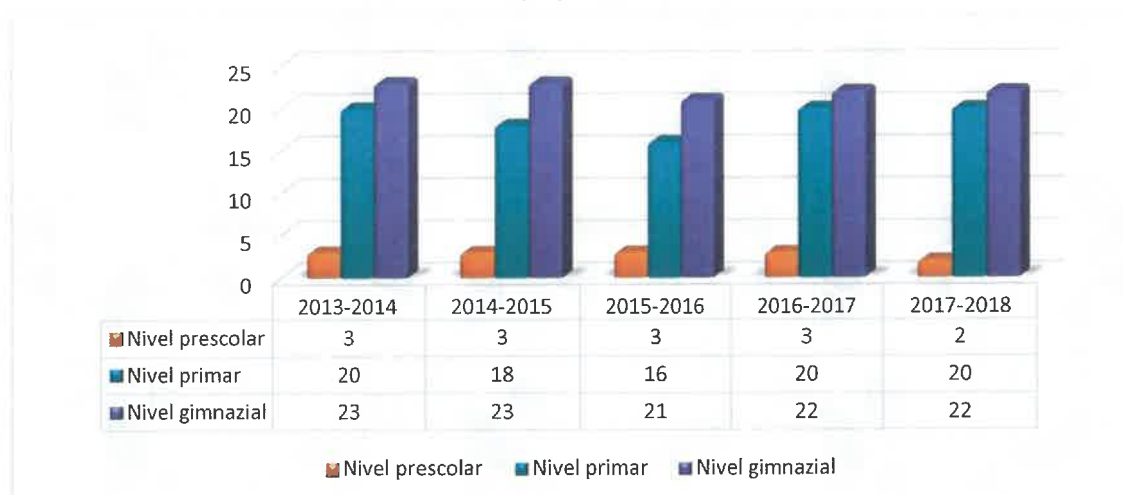


Sursa: INS TempoOnline (SCL103D)

Se observă o evoluție constantă pe un interval de 5 ani în ceea ce privește numărul de elevi din ciclul primar însă cu mici fluctuații. Pe de altă parte, numărul elevilor din ciclul preșcolar a suferit o scădere de la an la an în medie cu 9,4% în anul școlar 2017-2018 față de 2013-2014. De asemenea, și ciclul gimnazial a înregistrat o scădere în anul școlar 2017-2018 față de anul școlar 2016-2017 când numărul de elevi a fost cel mai mare și anume 392.

Evoluția numărului de elevi are consecințe și asupra numărului de cadre didactice din instituțiile de învățământ. Astfel, la nivelul anului școlar 2017-2018, la nivelul comunei existau un număr de 44 de persoane.

**Tabel 19:** Evoluția personalului didactic 2013-2018



Sursa: INS TempoOnline (SCL104D)

Documentele școlare păstrate în arhiva Școlii Gimnaziale Vladimirescu atestă că instituția funcționează din anul 1921. La început au existat două școli: una cu predare în limba germană și una cu predare în limba română, apoi, începând cu anul 1960 s-a format o singură unitate școlară cu două secții de predare: română și germană. Școala Primară Mândruloc funcționează în localul actual din 1963 iar Școala Primară Cicir din anul 1985.

Școala Gimnazială Vladimirescu a fost inclusă pe lista școlilor finanțate de către M.Ed.C.T.S., în colaborare cu Ambasada Franței la București în cadrul proiectului româno-francez «Educația pentru informație în mediul rural defavorizat», în vederea înființării unui Centru de Documentare și Informare (CDI). CDI este un centru de resurse pluridisciplinare care pune la dispoziția elevilor, personalului din învățământ și comunității locale informații pe suporturi, un loc unde se vor iniția și se desfășura proiecte științifice, culturale și educative, activități pedagogice precum și activități de formare.

O preocupare specială se constată și pentru sfera activităților extracurriculare, elevii Școlii Gimnaziale Vladimirescu fiind implicați în numeroase proiecte și programe educaționale.

În comuna Vladimirescu are sediul *Fundația Româno-Germană Vladimirescu – Centru de pregătire și perfecționare profesională*<sup>51</sup>, fiind una dintre cele trei Fundații Româno-Germane existente în România. Fundația Româno-Germană Vladimirescu a fost înființată în anul 1992 împreună cu fundațiile din Timișoara și Sibiu, în baza unui acord interguvernamental româno-german. Inițial Fundația Româno-Germană a avut misiunea să ofere formare profesională în domeniul prelucrării lemnului.

În vederea acestei activități, partea română a furnizat spațiile și clădirile necesare în timp ce partea germană a finanțat amenajările și utilajele, infrastructura necesară

<sup>51</sup> <http://www.frgvladi.ro/>

cazării și servirii mesei pentru cca 70 de persoane, a pregătit cadrele didactice pentru instruirea teoretică și practică și a oferit know-how-ul aferent sistemului dual de formare profesională.

Ulterior, odată cu diversificarea cererii de formare profesională și a maturizării pieței muncii în România, oferta de cursuri a Fundației Româno-Germane s-a mărit continuu ajungându-se în prezent la o paletă de peste 20 de cursuri în domenii de mare interes pentru firme. Toate cursurile sunt autorizate în conformitate cu Ordonanța Guvernului 129/2000 care reglementează formarea profesională a adulților în România.

În prezent, comuna Vladimirescu dispune de o bibliotecă publică care este situată în localitatea Vladimirescu. Biblioteca și-a derulat activitatea inițial într-o clădire de pe strada Progresului nr 88, iar în prezent la Căminul Cultural. La nivelul anului 2012, Biblioteca avea un fond de 18.569 de exemplare, cititori activi – 1.055 persoane, cărți împrumutate – 5.252 volume.

În comună există și un ONG – *Asociația pentru Sprijinirea Inițiativelor Tinerilor*.

#### **5.4. Cultură și culte**

Viața culturală a românilor din Vladimirescu nu s-a manifestat organizat înainte de 1924, limitându-se la jocuri (hore) duminicale. Ei participau, uneori, la manifestări duminicale ale germanilor, care reprezentau populația predominantă a satelor Vladimirescu și Horia. Sărbătoarea tradițională „**Kirchweich**” continuă să fie organizată în fiecare an.

În 1924, din inițiativa preoților din Micălaca, s-a construit o capelă pe lângă casa parohială (existentă și în prezent) care a deservit biserica și școala, unde se țineau adunări populare în care se dezbăteau problemele comunității. După construirea în 1930 a actualei biserici, capela a devenit local școlar, în curtea acesteia fiind organizate duminica jocuri.

După 1945 atmosfera culturală s-a diversificat, astfel că s-a impus cu necesitate organizarea activității în cadrul Căminului Cultural. În acest scop, în 1947, prin naționalizarea unui fost restaurant, s-a amenajat o sală de spectacole de 250 locuri și 3 camere pentru activități artistice (repetiții), ședințe și alte activități.

În prezent, în fiecare localitate din comună există un cămin cultural în stare de funcționare, care se află în proprietatea privată a primăriei. Pe lângă aceste cămine culturale, în localitatea Vladimirescu mai există o Casă a tineretului, pusă la dispoziție de către primărie, în care sunt ținute diverse evenimente.

După ce populația germană a început să emigreze, activitatea a fost desfășurată numai de populația română. Veniturile realizate din serbări și mai ales din baluri au scăzut



simțitor. După 1980, activitatea culturală a fost în plin declin, iar în perioada 1990-2004, s-au observat timide încercări de refacere a acestei activități de către directorii Ovidiu Timor și Camelia Pantoș.

În anul 2006, a avut loc prima ediție a manifestării cultural-artistice „**Zilele Comunei Vladimirescu**”, manifestare care an de an a luat din ce în ce mai multă amploare. Comuna este sărbătorită timp de două zile, programele din cadrul evenimentului fiind dedicate tuturor categoriilor de vârstă, astfel că numărul spectatorilor a crescut de la an la an, văzând cu ochii, fapt îmbucurător pentru organizatorii evenimentului.

### Folclor

Având în vedere că majoritatea populației este formată din familii de coloniști venite din diferite regiuni ale țării, la Vladimirescu nu poate fi vorba de un folclor original, propriu acestei localități, cu nuanță specifică. Obiceiurile din anumite zone ale țării s-au împletit cu obiceiurile aduse din alte zone, astfel că azi se practică aici obiceiuri din Transilvania, Bucovina, Sălaj, Banat, etc.

Printre cele mai cunoscute și active formații și ansambluri folclorice din județul Arad este și ansamblul « **Florile Mureșului** » din Vladimirescu, care a luat ființă în anul 2007. Ansamblul este format din zece perechi de dansatori, trei instrumentiști și patru soliști vocali. În decursul celor aproape șapte ani de existență, ansamblul a avut multe apariții pe scenă, atât în cadrul unor spectacole, participări la emisiuni televizate din zonă (Arad și Timișoara) dar și din capitală (având extindere națională), cât și cu ocazia participării la concursuri de dans.

### Muzee

#### **Muzeul poetei Maria Aiftincăi<sup>52</sup>**

Maria Aiftincăi este o suceveancă, născută la 25 ianuarie 1951, devenită arădeanco – vladimiresceană care ține în viață aripa „etno” a cenaclului „Luceafărul” din Arad. Deține o bogată colecție de costume populare, numeroase fețe de masă cu motive populare și cloști cu pui lucrate cu propriile-i mâini, flori, ceramică, o butelcuță pitorească, și altele. În anul 2009 a participat la Moneasa la Târgul Meșterilor Populari, secțiunea Artă Populară, țesături, cusături artistice. În anul 2010 a lansat cartea intitulată „Lucrul ce se învață nu se uită pe viață”, în care prezintă cum se pot realiza tot felul de minuni artizanale, cu doar două mâini, dar care să fie neapărat harnice și pricepute.

### Culte

În 1756 a fost construită la Glogovăț prima capelă, iar în 1765 a fost constituită prima parohie, localitatea având primul preot în 1766. Prima biserică a fost zidită în 1767.



În toamna anului 1887 a început construcția bisericii din strada Progresului 84, finisată la 16 iunie 1889<sup>53</sup>.

În prezent, pe teritoriul administrativ al comunei Vladimirescu funcționează 3 biserici ortodoxe (biserica ortodoxă din satul Vladimirescu este declarată monument istoric), 1 biserică romano-catolică din satul Horia, 1 biserică baptistă, 1 biserică penticostală din satul Horia, 1 biserică adventistă de ziua a șaptea.

Reprezentanții bisericii se implică activ în viața comunității, organizând activități educative și sociale pentru copii și elevi.

## 5.5. Sport

În comuna Vladimirescu evoluează 3 echipe de fotbal: Regal Horia, AS Vladimirescu și Mureșana Mândruloc.

De asemenea, există Clubul Sportiv Vladimirescu 2003, înființat în anul 2003 la inițiativa unor tineri din comună. De-a lungul anilor, clubul a cunoscut un progres treptat pe toate planurile; Centrul de Copii și Juniori a cunoscut o creștere cantitativă și calitativă, ajungând, în prezent, la 6 grupe, cu peste 100 de copii (cu vârsta între 5-18 ani), cu care se participă la diferite turnee în țară și străinătate, obținând rezultate foarte bune.

În Vladimirescu există și Clubul Sportiv "Glogovăț 2010"<sup>54</sup>.

Baza sportivă a cunoscut o modernizare importantă, în prezent, dispunând de o parcare în fața stadionului, o tribună oficială acoperită, o instalație de nocturnă (omologată pentru Liga a IV-a).

---

<sup>53</sup> [http://ro.wikipedia.org/wiki/Vladimirescu,\\_Arad](http://ro.wikipedia.org/wiki/Vladimirescu,_Arad)

<sup>54</sup> [www.mts.ro](http://www.mts.ro) – Structuri sportive în județul Arad

## Analiza SWOT în domeniul social

<b>Puncte tari</b>	<b>Puncte slabe</b>
<ul style="list-style-type: none"><li>• Spațiu suficient pentru desfășurarea activităților de instruire/educație</li><li>• Infrastructura de sănătate dezvoltată</li><li>• Existența unor inițiative private în domeniul sanitar</li><li>• Autorități locale deschise activităților culturale, de sport și agrement</li></ul>	<ul style="list-style-type: none"><li>• Procentajul relativ ridicat de elevi limitați la învățământul secundar</li><li>• Migrarea persoanelor tinere spre mediul urban și străinătate, mai cu seamă a celor cu pregătire profesională înaltă</li><li>• Scăderea populației școlare Lipsa unui medic sau a unui asistent medical școlar</li></ul>
<b>Oportunități</b>	<b>Amenințări</b>
<ul style="list-style-type: none"><li>• Atragerea de fonduri extrabugetare în vederea dotării și modernizării școlilor</li><li>• Organizarea de cursuri de formare profesională în meserii agricole</li><li>• Accesarea fondurilor europene pentru dezvoltarea profesională a persoanelor active din comună</li><li>• Existența unor reglementări ce acordă facilități angajatorilor care creează noi locuri de muncă pentru șomeri, tineri absolvenți</li></ul>	<ul style="list-style-type: none"><li>• Îmbătrânirea populației din comună</li><li>• Buget încă insuficient alocat învățământului public generând fenomene de dotare materială la limita necesarului unităților</li><li>• Apropierea de municipiul Arad poate determina scăderea numărului de școlari înscriși în unitățile de învățământ din comuna Vladimirescu</li><li>•</li></ul>

## 6. Mediu

### 6.1. Factori și probleme de mediu

#### 6.1.1. Factorul de mediu aer

Din punct de vedere climatic pentru evaluarea vulnerabilității la poluarea cu nitrați, cel mai important parametru este raportul dintre precipitații și evapotranspirația potențială.

În anii deficitari pluviometric valoarea cumulată anual a evapotranspirației potențiale este mai mare decât cea corespunzătoare precipitațiilor, riscul de transfer al nitraților către corpurile de apă de suprafață și subterane fiind redus. Anii ploioși însă, vor induce mișcarea nitraților stocați astfel în zona nesaturată către corpurile de apă subterane.

Vântul este un factor climatologic important deoarece direcția lui indică originea maselor de aer care vin deasupra câmpiei modificând mersul vremii.

Regimul vânturilor este determinat de dezvoltarea diferitelor sisteme barice care traversează Câmpia Aradului: anticlonul Azonic, anticlonul Euroasiatic, ciclonul Islandic și ciclonul Mediteranean.

Umiditatea medie anuală atinge valori mari (70%), fiind influențată de frecvența ridicată a maselor de aer de origine atlantică sau mediteraneană.

Urmărind numărul mediu al zilelor cu umiditate relativ mai mare sau egală cu 80% se observă că frecvențele cele mai mari se înregistrează iarna, de regula în decembrie (20,9 zile), pentru ca apoi să scadă, spre lunile de vară atingând un minim în august (1,8 zile).

#### 6.1.2. Factorul de mediu apă

În zona comunei Vladimirescu s-a identificat ca zonă de risc partea de sud a intravilanului localității Mândruloc, unde se înregistrează intense fenomene de eroziune de mal, cu frecvente ruperi de mal. În zona aceasta malul Mureșului este înalt, intravilanul fiind așezat direct pe terasa de 5-6 m. Conform Planului de Amenajare a Teritoriului județean Arad suprafața afectată de inundații pe teritoriul localității Vladimirescu este de 1.721 ha. Pentru apărarea împotriva inundațiilor lucrările specifice sunt îndiguirile pe râul Mureș mal drept Pecica-Sântoma-Vladimirescu, L = 37km an PIF 1975.

Eroziunea de mal este favorizată de exploatările neraționale de balast din albia minoră a râului Mureș din aval de localitatea Mândruloc.

### 6.1.3. Factorul de mediu sol

Calitatea solului este afectată în prezent pe direcția "cozii de vulpe" a emisiilor de la fostul combinat chimic prin depuneri de metale grele, acidifieri secundare și dezechilibrate de nitriți.

Potentialul seismic al zonei: teritoriul comunei Vladimirescu se află în zona seismică "D", coeficientul seismic  $K_s$  fiind de 0,16 iar perioada de colț  $T_c$  (sec), în zona  $T_c=10$ .

### 6.1.4. Alți factori cu impact asupra mediului

Sursele de poluare a mediului sunt reprezentate de:

- Fermele zootehnice private din zonă;
- Balastierele din lunca Mureșului provoacă fenomene de eroziune de mal;
- Sistemul propriu de încălzire a gospodăriilor cu lemne/cărbune sau motorină;
- Existența unor drumuri nemodernizate
- Depășirea nivelelor maxime admisibile de noxe înregistrate de-a lungul artelor rutiere în perioade cu trafic intens

*Poluarea cu substanțe purtate de aer (hidrocarburi, etilenă, amoniac, dioxid de sulf, cloruri, fluoruri, oxizi de azot, compuși cu plumb etc.)*

Suprafețe importante, sunt afectate de emisiile din zona combinatelor de îngrășăminte. Și în județul Arad a funcționat din 1977 până în anul 1990 Combinatul Chimic de la Vladimirescu, care producea îngrășăminte complexe, amplasat pe aproape 100 de hectare<sup>55</sup>.

La nivelul comunei Vladimirescu sunt inventariate 3 amplasamente (ianuarie 2014) care intră sub incidența prevederilor Directivei SEVESO-HG 804/2007 privind controlul asupra pericolelor asupra pericolelor de accident major în care sunt implicate substanțe periculoase, cu modificările ulterioare, astfel:

---

<sup>55</sup> Raportul privind starea mediului pe anul 2012 în județul Arad – [www.apmar.anpm.ro](http://www.apmar.anpm.ro)  
Pagina 59

**Tabel 20:** Listă operatori care intră sub incidența directivei Seveso la nivelul comunei Vladimirescu

Nr.	Denumire operator	Profil de activitate	Încadrare Seveso		Denumirea substanței
			RM= risc major	Rm= risc minor	
1	<b>SC ARCHIM AGROINDUSTRIAL SRL</b> (și-a schimbat denumirea în SC ARCHIM FERTIL SRL)	Comerț cu ridicata al produselor chimice		RM	Azotat de amoniu
2	<b>SC ROMOIL SA</b> (operat de ROMPETROL DOWNSTREAM SRL)	Comerț cu ridicata a combustibililor		Rm	Benzină Motorină Aditivi
3	<b>SC ROMPETROL GAS SRL</b>	Comerț cu ridicata al combustibililor gazeoși și al produselor derivate – comercializare GPL Intermedieri în comerțul cu combustibili Comerț cu ridicata al produselor chimice – gaze industriale		RM	Gaz petrolier lichefiat

*Sursa: Agenția pentru Protecția Mediului Arad*

## 6.2. Sistemul actual de gestionare a deșeurilor

În prezent pe teritoriul comunei Vladimirescu nu mai există depozite de deșeuri menajere, acestea fiind închise.

Depozitele de deșeuri industriale sunt reprezentate de cele 2 bataluri din zona Combinatului Chimic. Acestea sunt în prezent neutilizate, dar pot fi puse în funcțiune pentru depozitare de diferite reziduuri, acestea având asigurată impermeabilitatea corespunzătoare.

Comuna Vladimirescu este membru în cadrul Asociației de Dezvoltare Intercomunitară Sistem Integrat de Gestionare a Deșeurilor Județul Arad.

Din luna mai 2018 a început implementarea Sistemului Integrat de Gestionarea Deșeurilor (SMID) în județul Arad. Astfel Zona 1 a fost preluată de SC RETIM ECOLOGIC SERVICE SA, acesta înlocuind vechiul operator de salubritate care desfășura activitatea în comună (SC Polaris M Holding SRL)<sup>56</sup>.

<sup>56</sup> Raport privind starea factorilor de mediu 2019 în județul Arad  
Pagina 60

## Analiza SWOT a mediului înconjurător

<b>Puncte tari</b>	<b>Puncte slabe</b>
<ul style="list-style-type: none"><li>• Existența unui sistem centralizat de canalizare și management al deșeurilor</li></ul>	<ul style="list-style-type: none"><li>• Nu există canalizare în satele aparținătoare Horia, Mândruloc și Cicir</li><li>• Poluarea atmosferei datorită traficului intens de pe DN7</li><li>• Amplasarea în imediata apropiere a municipiului Arad</li><li>• Existența agenților poluatori</li></ul>
<b>Oportunități</b>	<b>Amenințări</b>
<ul style="list-style-type: none"><li>• Extinderea rețelei de canalizare în satele aparținătoare</li><li>• Existența resurselor financiare nerambursabile pentru problemele de mediu</li></ul>	<ul style="list-style-type: none"><li>• Eroziunea malului Mureșului</li><li>• Restrângerea habitatelor naturale în urma urbanizării</li><li>• Resurse bugetare reduse</li><li>• Intensificarea traficului auto</li></ul>



## 7. Administrația publică locală

### 7.1. Capacitate administrativă

#### Consiliul Local al comunei Vladimirescu

Consiliul Local, este autoritatea administrației publice prin care se realizează autonomia locală în comună. Consiliul Local și Primarul sunt aleși în condițiile prevăzute de legea privind alegerile locale.

Consiliul Local are inițiativă și hotărăște, în condițiile legii, în toate problemele de interes local, cu excepția celor care sunt date prin lege în competența altor autorități publice, locale sau centrale.

Consiliul Local este alcătuit din 17 de membri, aleși prin vot universal, egal, direct și liber exprimat, în condițiile stabilite prin legea privind alegerile locale.

Având în vedere specificul local și nevoile activității sale, Consiliul Local al comunei Vladimirescu a organizat 3 comisii pe domenii de specialitate:

Comisia nr. 1 – Comisia economico-financiară, amenajarea teritoriului, urbanism și agricultură

Comisia nr. 2 – Comisia de învățământ, sănătate și familie, social-culturale, culte

Comisia nr. 3 – Comisia juridică și de disciplină, protecția mediului și turism

#### Primăria comunei Vladimirescu

Primarul comunei Vladimirescu este șeful administrației publice locale și al aparatului propriu de specialitate al acesteia. Primarul răspunde de buna funcționare a administrației publice locale și reprezintă comuna Vladimirescu în relațiile cu alte autorități publice, cu persoanele fizice sau juridice române sau străine, precum și în justiție.



Primarul îndeplinește atribuțiile prevăzute de lege sau încredințate de Consiliul Local. Pentru îndeplinirea atribuțiilor sale, primarul este ajutat de 1 viceprimar, 1 secretar și aparatul propriu de specialitate al Consiliului Local.

Conform Organigramei aprobate prin HCL nr. 39/26.03.2019, sunt prevăzute un număr total de 70 de funcții, distribuite astfel:

- 2 demnitari
- 33 de funcții publice, din care 4 funcții publice de conducere și 29 de funcții publice de execuție
- 35 de funcții în regim contractual, din care 35 de funcții contractuale de execuție.

În cadrul aparatului propriu de specialitate al primarului există un Compartiment Implementare Proiecte Nerambursabile și un Compartiment Integrare Europeană, 2 persoane fiind instruite pe tematici legate de fonduri europene, dobândind competențele necesare scrierii și gestiunii proiectelor prin finanțare nerambursabilă. Având în vedere că aceste persoane îndeplinesc și alte sarcini, când această capacitate proprie se dovedește insuficientă, Primăria apelează la consultanță externă.

Întregul personal are acces la mijloace TIC și la internet, însă, din păcate, nu există în cadrul Primăriei un sistem informatic integrat (arhivare, management sarcini, monitorizare) de gestionare a diverselor activități.

Situația financiară a comunei Vladimirescu este solidă, dimensiunea bugetului local și valoarea patrimoniului public permițând o marjă largă de manevră pentru atragerea fondurilor necesare dezvoltării pe termen mediu și lung.

## **7.2. Asociere regională**

În zona Arad, primele demersuri pentru dezvoltarea unei colaborări interinstituționale au fost făcute în 2006, când 9 unități administrativ teritoriale (municipiul Arad și comunele Livada, Vladimirescu, Fantanele, Sofronea, Zimand, Zadareni, Frumușeni și Șagu) urmau să înființeze Zona Metropolitană Arad, însă ideea a fost abandonată datorită neîncadrării în prevederile legislative.

În aceste condiții, singura posibilitate de asociere regională a comunei Vladimirescu a rămas *Grupul de Acțiune Locală „Lunca Muresului de Jos”*, din care fac parte 69 de parteneri, din care 21 parteneri publici, 41 parteneri privați și 7 parteneri societate civilă.

De asemenea, comuna Vladimirescu este membră a Asociației de Dezvoltare Intercomunitară "Apă Canalizare Județul Arad", constituită în scopul reglementării, înființării, organizării, finanțării, exploatării, monitorizării și gestionării în comun a serviciului de alimentare cu apă și de canalizare pe raza de competență a celor 59 de unități administrativ-teritoriale membre precum și realizarea în comun a unor proiecte de investiții publice de interes zonal sau regional, destinate înființării, modernizării și/ sau dezvoltării, după caz, a sistemelor de utilități publice aferente serviciului de alimentare cu apă și de canalizare, pe baza strategiei de dezvoltare a acestuia.



## Analiza SWOT în domeniul administrației publice

Puncte tari	Puncte slabe
<ul style="list-style-type: none"><li>• Personal instruit în scrierea și gestiunea proiectelor cu finanțare nerambursabilă</li><li>• Acces integral la internet pentru personalul Primăriei</li><li>• Existența unei Strategii de dezvoltare realizată în proporție de 80% și a unui PUG actualizat</li><li>• Investiții publice semnificative în educație</li><li>• Buget local important</li></ul>	<ul style="list-style-type: none"><li>• Inexistența unui sistem informatic integrat la nivelul Primăriei</li><li>• Personal insuficient pentru scrierea și implementarea de proiecte cu finanțare externă</li><li>• Nivel scăzut de coordonare între administrațiile locale (renunțarea la oportunitățile oferite de înființarea Zonei Metropolitane Arad)</li></ul> <p>Accesare redusă a finanțărilor externe</p>
Oportunități	Amenințări
<ul style="list-style-type: none"><li>• Identificarea unor surse de venituri bugetare non-fiscale</li><li>• Accesarea surselor de finanțare nerambursabile în vederea dezvoltării locale</li><li>• Întărirea autonomiei locale și creșterea rolului în economia județului prin numărul de investitori atrași</li><li>• Dezvoltarea unor relații de parteneriat în vederea dezvoltării instituționale</li><li>• Întărirea autonomiei locale și creșterea rolului în economia județului prin numărul de investitori atrași</li><li>• Dezvoltarea unor relații de parteneriat în vederea dezvoltării instituționale</li></ul>	<ul style="list-style-type: none"><li>• Lipsa fondurilor</li></ul>

## 8. Concluzii

### Context teritorial

Comuna Vladimirescu este amplasată în imediata apropiere a Municipiului Arad făcând parte din Zona Arad și deține resurse naturale bogate specifice zonei de câmpie. Existența pădurii Vladimirescu, cu floră și faună bogate, reprezintă un punct de atracție și un potențial de dezvoltare pentru anumite nișe de turism. Comuna dispune de o resursă naturală bogată, respectiv zăcămintele de apă termală, resursă ce poate fi valorificată atât cu scop turistic cât și curativ.

Comuna Vladimirescu are o poziție strategică foarte bună, fiind străbătută de drumul european E68 care face legătura între București și Nădlac și de linia ferată dublă internațională Arad-București.

### Demografie

Comuna Vladimirescu este o comună cu populație de peste 14.000 locuitori, relativ tânără (aproximativ 19,45% din populație are vârsta peste 60 de ani).

Apropierea de municipiul Arad permite un nivel de pregătire profesională superior al populației, facilitându-se astfel accesul la resurse umane bine pregătite în cazul investițiilor amplasate în comună.

În ultimii ani se înregistrează un sold pozitiv al migrației, datorat în special stabilirii de domiciliu în localitate, a populației venite din afara țării, deși soldul migrației interne este negativ. În acest context, este oportună crearea unor condiții propice pentru dezvoltarea activităților economice pe plan local, care să conducă la încurajarea antreprenoriatului și crearea de noi locuri de muncă, corelat cu creșterea condițiilor de trai.

### Economie

Datorită promixității față de municipiul Arad, comuna Vladimirescu este cea mai dezvoltată unitate administrativ teritorială din județ, după numărul de agenți economici prezenți în localitate

Agricultura reprezintă un sector important al economiei, potențialul agricol fiind dat de extinderea mare a câmpiei în jumătatea vestică a județului, dar și de condițiile pedo-climatice favorabile dezvoltării agriculturii.

Comuna are un profil economic echilibrat și prezintă în continuare un potențial de dezvoltare care merită exploatat, cu atât mai mult cu cât în comună se regăsește un incubator de afaceri administrat de Universitatea "Aurel Vlaicu".

Moștenirea industrială are o pondere nesemnificativă, mai ales după dezafectarea Combinatului Chimic, însă în același timp, numeroase firme de logistică, depozitare și alte tipuri de servicii au preluat spații industriale, diversificând paleta de activități.

## **Infrastructura și amenajarea teritoriului**

Comuna Vladimirescu este comuna cu cea mai mare expansiune urbană din județul Arad, numărul de locuințe înregistrând o creștere usoară și constantă an de an. .

Rețeaua tehnico-edilitară a comunei este dezvoltată, oferind locuitorilor alimentare cu apă potabilă și gaze naturale și într-o măsură mai mică canalizare.

Infrastructura rutieră asigură o bună accesibilitate, majoritatea drumurilor fiind modernizate sau cu lucrări de modernizare în execuție, însă acesta este un domeniu care necesită în permanență investiții. La nivelul comunei a fost amenajată o pistă de biciclete modernă, cu sistem de iluminat și de reflectorizare.

## **Social**

În domeniile sociale, există infrastructură diversă, într-o gamă largă de domenii de formare și protecție care poate fi valorificată, putând oferi servicii populației locale dar și celei din afara comunei. Sunt 2 centre rezidențiale pentru copii în sistemul de protecție specială, cu o capacitate de 22 locuiri și un centru de zi pentru familii cu copii, cu o capacitate de 20 de locuiri, toate acestea fiind licențiate în baza legii 197/2012.

În comună se mai regăsesc un Centru de îngrijire și asistență medicală a vârstnicilor cu o capacitate de 60 locuiri și un Centru pentru refugiați cu o capacitate de 160.

Comuna are infrastructură de învățământ preșcolar, primar și gimnazial. Pe plan cultural, există o serie de preocupări și manifestări menite să promoveze tradițiile locale.

## **Mediu**

Vechile structuri industriale constituie o serioasă sursă de poluare a mediului local, la acestea se adaugă factori mai noi, contribuind și incompleta dezvoltare a rețelei de apă și canalizare.

Sursele de poluare a mediului sunt reprezentate de: fermele zootehnice private din zonă, balastierele din lunca Mureșului, sistemul propriu de încălzire a gospodăriilor, existența unor drumuri nemodernizate, depășirea nivelelor maxime admisibile de noxe înregistrate de-a lungul artelor rutiere în perioade cu trafic intens.

## **Capacitate administrativă**

Aparatul administrativ al comunei Vladimirescu deține personal instruit în scrierea și gestiunea proiectelor complexe, iar Primăria deține resurse pentru contractarea de consultanță externă pentru completarea expertizei de acest tip. Bugetul local consistent și valoarea patrimoniului public permit o marjă largă de manevră pentru atragerea fondurilor necesare dezvoltării pe termen mediu și lung.



# PARTEA II

Strategia de dezvoltare locală a  
Comunei Vladimirescu pentru perioada  
2021-2027



## 9. Analiza de impact a măsurilor întreprinse în perioada de referință a Strategiei de dezvoltare a comunei Vladimirescu, 2014-2020

Evaluarea strategiei de dezvoltare locală aplicată de comuna Vladimirescu în perioada 2014 – 2020 este necesară pentru identificarea și analiza rezultatelor, efectelor, mecanismelor implementării și formularea de recomandări și lecții învățate.

Obiectivul general vizat pentru orizontul de timp 2014 – 2020 a fost: **asigurarea bunăstării la nivel local prin planificare și parteneriat, astfel încât comuna Vladimirescu să devină până în anul 2020 pol zonal al dezvoltării, model pentru localitățile învecinate.**

Au fost identificate 3 **obiective strategice**, unul din obiectivele strategice având corelate 6 obiective specifice.

**Tabel 21:** Obiective strategice și specifice stabilite pentru perioada 2014 - 2020

Obiective strategice	Obiectiv specific
Dezvoltarea infrastructurii fizice de bază și a calității locuirii	OS1.1. Dezvoltarea rețelelor de infrastructură rurală
	OS1.2. Modernizarea infrastructurii de transport
	OS1.3. Creșterea calității locuirii
	OS1.4. Dezvoltarea infrastructurii de agrement și de petrecere a timpului liber
	OS1.5 Creșterea calității serviciilor de sănătate și educație
	OS1.6. Valorificarea resurselor energetice regenerabile
Creșterea capacității inovatoare și competitivității mediului de afaceri	OS2.1. Consolidarea mediului de afaceri existent și diversificarea acestuia prin atragerea de noi investitori
	OS2.2. Promovarea serviciilor și oportunităților locale
	OS2.3. Creșterea productivității sectorului agricol
Administrația locală – echilibrul comunității	OS3.1. Dezvoltarea capacității administrative locale
	OS3.2. Dezvoltarea structurii organizatorice și funcționale a aparatului administrativ

Evaluarea rezultatelor strategiei anterioare este utilă pentru furnizarea dovezilor și informațiilor cu caracter strategic referitor la ceea ce s-a obținut și cum s-a obținut, prin implementarea strategiei, în vederea îmbunătățirii procesului de implementare a strategiei proiectate pentru perioada 2021 – 2027.

În ceea ce privește **relevanța** strategiei anterioare, se poate aprecia că logica de intervenție a strategiei la nivelul comunei Vladimirescu a fost *relevantă* față de nevoile identificate la nivelul comunei. Totuși, strategia anterioară a fost *deficitară* în ceea ce privește definirea indicatorilor de realizare și de rezultat adecvați pentru a putea oferi o imagine clară asupra realizărilor obținute în raport cu rezultatele așteptate.

În lipsa unor indicatori care să măsoare impactul implementării măsurilor propuse sau chiar atingerea obiectivelor propuse, progresul înregistrat în realizarea obiectivelor propuse a fost apreciat în funcție de gradul de implementare a măsurilor stabilite pentru fiecare obiectiv în parte. În ciuda unor demersuri punctuale pentru modernizarea și extinderea infrastructurii publice și pentru dezvoltarea serviciilor publice, s-a înregistrat un slab progres în atingerea obiectivelor propuse, astfel încât multe dintre măsurile rămase neimplementate vor fi transpuse în strategia pentru perioada 2021 – 2027.

## 10. Conceptul de dezvoltare durabilă

### 10.1 Contextul european, național, regional și județean

Obiectivul **Strategiei Europa 2020** a fost acela de a se asigura că redresarea economică a Uniunii Europene (UE) în urma crizei economice și financiare este susținută de o serie de reforme în vederea punerii unor baze solide pentru creștere economică și crearea de locuri de muncă până în 2020.

Pentru realizarea acestei ambiții, UE și-a stabilit **5 mari obiective** de atins până în 2020 cel târziu, obiective susținute de **7 inițiative emblematice** la nivel european și în țările UE: *Uniunea inovării, Tineretul în mișcare, agenda digitală pentru Europa, o Europă eficientă din punctul de vedere al utilizării resurselor, o politică industrială adaptată erei globalizării, strategia pentru noi competențe și noi locuri de muncă și Platforma europeană de combatere a sărăciei.*

În cadrul următorului buget pe termen lung al UE pentru 2021-2027, **Politica de Coeziune a Uniunii Europene**, principala politică de investiții a UE propune **5 obiective / priorități investiționale**:

- **O Europă mai inteligentă**, prin promovarea unei transformări economice inovatoare și inteligente
- **O Europă mai verde**, cu emisii scăzute de carbon, în tranziție spre o economie fără emisii și rezilientă, prin promovarea tranziției către o energie nepoluantă și justă, a investițiilor verzi și albastre, a economiei circulare, a reducerii impactului asupra schimbărilor climatice și a adaptării la schimbările climatice și a prevenirii și gestionării riscurilor
- **O Europă mai conectată**, prin dezvoltarea mobilității și a conectivității TIC regionale
- **O Europă mai socială și mai incluzivă**, prin implementarea Pilonului european al drepturilor sociale
- **O Europă mai apropiată de cetățenii săi**, prin promovarea dezvoltării durabile și integrate a tuturor tipurilor de teritorii și a inițiativelor locale.

În cadrul procesului de programare, fiecare țară își va stabili obiective proprii și priorități naționale sub forma programelor de finanțare gestionate de autoritățile de management aferente, care vor finanța proiecte de investiții a căror implementare va conduce la atingerea obiectivelor specifice stabilite.

În conformitate cu **Acordul de parteneriat** pentru perioada de programare 2021 – 2027<sup>57</sup>, prioritățile investiționale trasate de Uniunea Europeană, vor fi implementate cu ajutorul următoarelor **programe operaționale**:

**Tabel 22:** Corelarea obiectivelor de politică europeană cu programele operaționale implementate pe plan național

<b>Obiectiv european</b>	<b>Program operațional</b>
<b>Obiectivul de Politică 1 - O Europă mai inteligentă și mai competitivă</b>	Programul Operațional Creștere Inteligentă, Digitalizare și Instrumente Financiare ( <b>POCIDIF</b> ) Programul Operațional Sănătate ( <b>POS</b> ) Programe Operaționale Regionale – implementate la nivel de regiune ( <b>8 POR</b> )
<b>Obiectivul de Politică 2 - O Europă mai ecologică</b>	Programul Operațional Dezvoltare Durabilă ( <b>PODD</b> ) Programul Operațional Transport ( <b>POT</b> ) Programe Operaționale Regionale – implementate la nivel de regiune ( <b>8 POR</b> ) Programul Acvacultura și Pescuit ( <b>PAP</b> )
<b>Obiectivul de Politică 3 - O Europă mai conectată</b>	Programul Operațional Transport ( <b>POT</b> ) Programe Operaționale Regionale – implementate la nivel de regiune ( <b>8 POR</b> )
<b>Obiectivul de Politică 4 – O Europă mai socială și mai incluzivă</b>	Programul Operațional Educație și Ocupare ( <b>POEO</b> ) Programul Operațional Incluziune și Demnitate Socială ( <b>POIDS</b> ) Programul Operațional Sănătate ( <b>POS</b> ) Programe Operaționale Regionale – implementate la nivel de regiune ( <b>8 POR</b> )
<b>Obiectivul de Politică 5 – O Europă mai aproape de Cetățeni</b>	Programe Operaționale Regionale – implementate la nivel de regiune ( <b>8 POR</b> ) Programul Operațional Incluziune și Demnitate Socială ( <b>POIDS</b> ) Programul Acvacultura și Pescuit ( <b>PAP</b> )
<b>Obiectivul aferent Tranziției Echitabile</b>	Programul Operațional pentru Tranziție Justă ( <b>POTJ</b> )

*Sursa: Acordul de parteneriat pentru perioada de programare 2021 – 2027*

**La nivel național**, România a realizat primele analize pe baza **Raportului de Țară 2019** – Anexa D: Orientări în materie de investiții privind finanțarea politicii de coeziune în perioada 2021-2027, pe marginea căroră au fost trasate și prioritățile naționale pentru finanțarea din Fondurile Europene post 2020.

<sup>57</sup> Sursa: <https://mfe.gov.ro/minister/perioade-de-programare/perioada-2021-2027/>



**Strategia națională pentru dezvoltarea durabilă a României 2030**<sup>58</sup>  
include **17 obiective de dezvoltare durabilă**, cu ținte clare pentru 2030:

**Figură 23:** Obiectivele de dezvoltare durabilă



*Sursa: Strategia națională pentru dezvoltarea durabilă a României 2030, 2018*

La nivel regional, ADR VEST a demarat procesul de elaborare a **Programului Operațional Regional 2021-2027**<sup>59</sup>, în prezent fiind elaborată versiunea draft 1 din 30.09.2020.

Programul Operațional Regional pentru Regiunea Vest 2021-2027 își propune să asigure continuitatea viziunii strategice privind dezvoltarea durabilă și echilibrată a regiunii din perioada 2014-2020, având la bază direcțiile, acțiunile și prioritățile Strategiei pentru dezvoltarea regiunii Vest 2021-2027 și cele ale Strategiei de Specializare Inteligentă a Regiunii Vest 2021-2027 (RIS3), inclusiv recomandările Comisiei Europene formulate în Raportul de țară din 2019 privind România.

**Obiectivul strategic general** al Programului Operațional Regional pentru perioada 2021-2027 este *creșterea competitivității economice regionale și îmbunătățirea condițiilor de viață ale comunităților locale din regiune prin sprijinirea dezvoltării mediului de afaceri, a infrastructurii și a serviciilor publice, astfel încât acestea să fie capabile să gestioneze în mod eficient resursele, să valorifice potențialul de inovare și de asimilare a progresului tehnologic.*

<sup>58</sup> Strategia națională pentru dezvoltarea durabilă a României 2030 a fost adoptată de Guvernul României în ședința din 9 noiembrie 2018, prin HG nr. 877/2018

<sup>59</sup> <https://adrvest.ro/por-2021-2027/>



Provocările identificate la nivelul regiunii și modalitatea de rezolvare transpusă prin propunerea obiectivelor strategice specifice sunt sintetizate în continuare:

Provocare identificată	Priorități strategice specifice
<b>Slaba utilizare a potențialului inovativ în industriile avansate, respectiv impactul economic redus al activității științifice.</b>	<p>Prioritate 1. Transformarea regiunii într-un "hub de inovare"</p> <p>Prioritate 2. O regiune cu companii dinamice și competitive</p> <p>Prioritate 3. O regiune pregătită pentru era digitalizării</p>
<b>Rată scăzută de reciclare a deșeurilor municipale și rate ridicate de depozitare a deșeurilor; Situri poluate contaminate -41% din RO; Consum ridicat de energie în clădiri publice și rezidențiale; Epurare apă insuficientă; Rețele apă - canal subdezvoltate/sub-dimensionate în ZUF-uri; 54% din populație conectată la sistem public de canalizare; 72% din populație deservită de sistem public alimentare cu apă</b>	<p>Prioritate 1. Extinderea și modernizarea infrastructurii de mediu</p> <p>Prioritate 2. Protejarea și conservarea biodiversității regionale și decontaminarea siturilor poluate</p> <p>Prioritate 3. Îmbunătățirea eficienței energetice și a energiei din surse regenerabile</p> <p>Prioritate 4. Promovarea adaptării la schimbările climatice, a prevenirii riscurilor și a rezilienței la dezastre</p>
<b>Conexiuni parțiale la TEN – T centrală; Inexistența unui sistem de transport public intra-regional; Accesibilitate scăzută Aeroport Internațional Timișoara; Transport multimodal nevalorificat.</b>	<p>Prioritate 1. Continuarea investițiilor la infrastructura aferentă rețelelor TEN-T</p> <p>Prioritate 2. Dezvoltarea infrastructurilor de transport cu rol de artere suport pentru rețelele TEN-T</p> <p>Prioritate 3. Dezvoltarea infrastructurii digitale</p>
<b>Decalaje importante față de indicatorii europeni în educație; Infrastructura ante și preșcolară slab dezvoltată; Supraaglomerare școli în mediul urban; Îmbătrânirea populației și creșterea incidenței bolilor; Sistem medical regional cu performanțe modeste; Rețeaua medicală fragmentată, concentrată în marile orașe; Medicina preventivă și personalizată și de ambulatoriu subutilizate/ în stadiu incipient; Ponderi ridicate ale populației aflate în situație de risc; Infrastructura socială cu decalaje între urban și rural.</b>	<p>Prioritate 1. Acces egal la o educație modernă, conectată la tendințele pieței muncii</p> <p>Prioritate 2. Acces incluziv la servicii medicale performante și inovative, orientate către pacient</p> <p>Prioritate 3. Asigurarea unor servicii sociale echitabile, limitarea excluderii sociale și riscului de sărăcie</p> <p>Prioritate 4. Creșterea ocupării forței de muncă și asigurarea incluziunii pe piața muncii</p>
<b>Regiunea nu este consacrată ca destinație turistică importantă; Caracter cosmopolit și multiculturalism, caracteristici insuficient</b>	<p>Prioritate 1: Crearea unui brand turistic regional prin promovarea potențialului endogen</p> <p>Prioritate 2: Valorificarea patrimoniului cultural</p>

Provocare identificată	Priorități strategice specifice
<b>exploatate și valorificate; Patrimoniul cultural și natural divers și bogat, insuficient valorificat; Flux turistic modest: 8% din totalul de turiști, 8,5% din total de înnoptări, durată mică sejur: 2,3 zile; Identitatea multor localități din regiune este pe cale de a fi pierdută; Deficit de facilități culturale amenajate în scopul petrecerii timpului liber.</b>	Prioritate 3: Promovarea culturii în regiune
<b>Predominanța orașelor mici, cu tendințe de ruralizare, sub 20.000 locuitori; Decalaje mari de dezvoltare între cele 4 municipii reședință; Zone urbane funcționale slab conectate cu centrul urban; Poluarea zonelor urbane ca urmare a planificării deficitare a mobilității urbane în favoarea autoturismelor; Cotă de piață scăzută a mijloacelor de transport ecologice; Spații publice urbane nevalorificate, care afectează estetica urbană, mediul și calitatea vieții; Distribuția spațială inegală a spațiilor verzi în orașe.</b>	Prioritate 1. Mobilitate urbană durabilă Prioritate 2. Orașele Regiunii Vest – orașe smart Prioritate 3. Regenerare urbană
<b>Disparități de dezvoltare între satele din zonele joase și cele montane; Fenomen de scădere a populației și îmbătrânire; Agricultură nu este utilizată la potențialul real; Diversitate economică, inovație și investiții modeste; Infrastructură și servicii publice insuficient dezvoltate; Valorificare insuficientă a potențialului și specificului local.</b>	Prioritate 1: Dezvoltarea sustenabilă și inteligentă a spațiului rural

**La nivel județean,** Strategia de dezvoltare a județului Arad pentru perioada 2014-2020 și-a propus o viziune strategică prin care județul să devină un pol de specializare funcțională și inteligentă, susținut de o comunitate dinamică, cu un nivel de trai sustenabil și ridicat, o destinație atractivă în peisajul multicultural european. Strategia de dezvoltare a județului Arad pentru perioada 2021 – 2027 va fi elaborată în perioada imediat următoare.

**Nota:** Având în vedere că în perioada curentă sunt în curs de elaborare sau de aprobare o serie de strategii sectoriale sau regionale, se recomandă actualizarea semestrială a Strategiei de dezvoltare locală a Comunei Vladimirescu, pentru asigurarea intercorelării cu noile strategii.

## 10.2 Viziunea strategică de dezvoltare

Planificarea strategică este un instrument de management utilizat în cadrul administrației publice care are ca scop direcționarea resurselor disponibile sau preconizate a fi disponibile la nivelul unei instituții publice în vederea atingerii unor obiective strategice măsurabile, respectiv a unor rezultate specifice. În cazul administrației publice locale de tipul unei primării, acest instrument contribuie la fundamentarea inițiativelor acesteia.

În ceea ce privește comuna Vladimirescu, acest proces a fost inițiat și derulat la nivelul întregii comunități prin consultări publice de tip discuții focusate și sondaj de opinie lansat în rândul comunității. În acest demers, principalul scop al planificării strategice a fost de a identifica și stabili o orientare practică a activităților și inițiativelor viitoare ale administrației publice locale (Primărie) în sensul atingerii unui nivel de dezvoltare socio-economică sustenabilă a comunității comunei, corespunzătoare tendințelor și situației actuale.

Principalul produs al unui proces de planificare strategică este reprezentat în acest caz de strategia de dezvoltare a comunei. Strategia are ca principal reper un concept strategic care constă într-o înlănțuire logică a inițiativelor primăriei, conform obiectivelor propuse. De menționat este faptul că, pentru a avea succes, aceste obiective ar putea fi urmărite și de alți actori de la nivelul comunei cum ar fi, agenții economici, alte instituții publice, mediul asociativ sau chiar cetățenii prin efortul lor particular.

Conceptul strategic al comunei Vladimirescu are *patru niveluri de generalitate*:

*Un prim nivel* este reprezentat de **obiectivul general al strategiei**. Aceasta corespunde unei **viziuni** care are rolul unui reper pentru orientarea efortului de atingere a obiectivelor strategice, respectiv a intervențiilor sau măsurilor corespunzătoare inițiate.

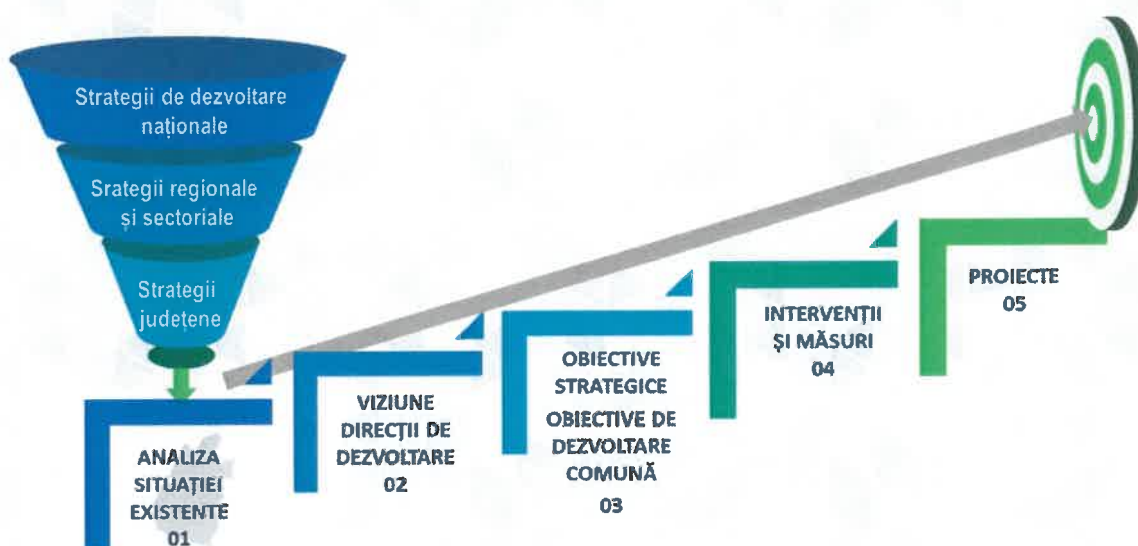
*Al doilea nivel* este reprezentat de **direcții de dezvoltare și obiectivele comune de dezvoltare**. Acestea sunt modalități de operaționalizare a viziunii strategice, prin identificarea acelor domenii sau arii de acțiune în care vor fi derulate intervențiile și măsurile prevăzute în strategie. În cazul unei comune, aceste direcții de dezvoltare cu obiectivele strategice și obiective comune de dezvoltare asociate au un caracter mai concret decât în cazul altor tipuri de localități cu o structură socioeconomică mai complexă (orașe, municipii, județe). Atingerea acestora presupune, la rândul lor, obținerea unor rezultate al căror impact este important pentru îndeplinirea obiectivelor strategice, direcțiilor de dezvoltare, respectiv a viziunii de dezvoltare a comunei.

*Al treilea nivel* este cel al **intervențiilor și măsurilor**. Acestea sunt reprezentate de acțiuni concrete care vizează obținerea unor rezultate măsurabile, cu impact asupra atingerii obiectivelor. În această categorie pot intra atât inițiative de reglementare cum sunt hotărâri ale primarului sau ale consiliului local, dar și alte inițiative de tipul subcontractărilor sau parteneriatelor public-private.

Al patrulea nivel reprezintă, practic, planul de acțiune pentru implementarea strategiei de dezvoltare locală și vizează definirea și implementarea de **proiecte** în cadrul măsurilor și intervențiilor propuse, care să contribuie la îndeplinirii obiectivelor strategiei și la atingerea viziunii de dezvoltare.

Figură 24: Demersul de elaborare al conceptului de dezvoltare strategică

## SCHEMA demersului de planificare strategică



Conceptul strategic poate servi și ca instrument de priorizare a acțiunilor autorităților administrației publice. În analiza realizată au fost identificate la nivelul comunei o serie de probleme într-o diversitate de domenii: social, economic sau de mediu. Aceste probleme nu pot fi însă rezolvate toate în același timp din cauza resurselor materiale, umane și financiare insuficiente.

Conceptul strategic, prin legătura pe care o propune între direcțiile de dezvoltare, obiectivele strategice, obiectivele comune de dezvoltare și intervențiile și măsurile corespunzătoare, oferă posibilitatea de a ordona aceste activități și a le secvențializa astfel încât să fie posibilă la sfârșit evaluarea unui progres către o îmbunătățire reală a situației cetățenilor din comună.



### 10.3 Conceptul de dezvoltare strategică

În procesul de formulare a obiectivelor strategice, precum și a intervențiilor și măsurilor corespunzătoare au fost luate în considerare mai multe surse.

Printre acestea se numără *în primul rând* datele și informațiile privind starea actuală a comunei din punct de vedere demografic, economic, social și de mediu, dar și alte elemente care contribuie la crearea profilului general al comunei, cum ar fi situarea geografică sau conexiunile de infrastructură existente cu alte unități administrativ teritoriale limitrofe.

*În al doilea rând*, au fost luate în considerare proiectele aflate deja în derulare la nivelul comunei, fie că acestea aparțin inițiativelor administrației publice, fie sectorului privat. Atunci când cele care aparțin administrației publice s-au dovedit fezabile și consistente în raport cu aceste obiective strategice, a fost considerată necesară continuarea implementării lor. De asemenea, atunci când continuarea lor nu a justificat cheltuielile alocate, a fost luată în considerare fie modificarea substanțială a proiectelor inițiale, fie sistarea acestora cu costuri minime.

*În al treilea rând*, au fost luate în considerare preferințele cetățenilor, respectiv necesitățile celor potențial afectați de măsurilor inițiate de primărie, în cadrul unui amplu proces de consultare publică derulat în cadrul comunității comunei Vladimirescu. Printre aceștia se numără în primul rând locuitorii comunei, dar și reprezentanți ai mediului de afaceri sau ai altor instituții publice care funcționează pe raza comunei.

**Viziunea de dezvoltare** pentru comuna Vladimirescu pentru orizontul de timp 2021 – 2027 este următoarea:

Vladimirescu, o comună cu un înalt standard de viață, susținută de un mediu de afaceri competitiv, cu o administrație publică locală modernă, o destinație turistică atractivă!

Pentru ca viziunea propusă să fie transformată în realitate, sunt urmărite în principal două „**direcții de dezvoltare**” și două „**obiective de dezvoltare comune**”, transpuse în practică printr-o serie de „**măsuri și intervenții**”, concretizate în „**proiecte**”. Obiectivele strategice aferente direcțiilor de dezvoltare și obiectivele de dezvoltare comune, pe lângă urmărirea propriilor ținte, trebuie să susțină atingerea viziunii de dezvoltare.

Direcțiile de dezvoltare și obiectivele comune asociate acestora sunt următoarele:

- ❖ Direcție de dezvoltare 1: Creșterea standardului de viață al locuitorilor
- ❖ Obiectiv de dezvoltare comun 2: Modernizarea serviciilor administrative locale
- ❖ Direcție de dezvoltare 3: Dezvoltarea sectorului economic și antreprenorial
- ❖ Obiectiv de dezvoltare comun 4: Dezvoltarea durabilă și sustenabilă a teritoriului

Principala caracteristică a "*obiectivelor de dezvoltare comune*" este aceea că acestea condiționează abordările în cadrul celorlalte obiective din cadrul direcțiilor de dezvoltare. Caracterul durabil și sustenabil al dezvoltării comunei este imprimat de promovarea unui set de principii care vor influența și măsurile din alte domenii. În același mod, măsurile de creștere a capacității administrative și cele subsumate dezvoltării durabile reprezintă îmbunătățirea și adaptarea actului public la nevoile actorilor economici și la solicitările și așteptările locuitorilor și are efecte directe asupra atingerii obiectivelor strategice.

Cele 4 obiective ale strategiei de dezvoltare se condiționează și se potențează reciproc. Astfel, *creșterea standardului de viață al locuitorilor* determină și creșterea așteptărilor din partea administrației publice locale, care devine motivată și mai mult în sensul *modernizării serviciilor administrative locale*. Serviciile publice sprijină *dezvoltarea mediului de afaceri* care are susținerea necesară pentru realizarea de investiții și maturitatea necesară pentru dezvoltarea de investiții durabile, cu grijă pentru protejarea mediului înconjurător.

**Figură 25:** Structura conceptului de dezvoltare: Planul obiectivului general și al direcțiilor de dezvoltare

### CONCEPTUL de dezvoltare: Planul obiectivelor strategice

Vladimirescu, o comună cu un înalt standard de viață, susținut de un mediu de afaceri competitiv, cu o administrație publică locală modernă, o destinație turistică atractivă!





Obiectivele strategice vor subsuma **Măsuri & Intervenții** specifice fiecărui obiectiv, care vor include tipuri concrete de proiecte care rezolvă probleme într-un anumit domeniu. Aceste măsuri și intervenții pot fi: **proiecte, planuri, hotărâri de consiliu local** etc., a căror realizare va conduce la atingerea obiectivului vizat și la dezvoltarea domeniilor strategice.

În activitatea de selectare, prioritizare și planificare a intervențiilor, se va avea în vedere contribuția la realizarea cu prioritate a obiectivelor strategice, dar și rezultatele multiplicative din alte planuri, cât și resursele disponibile.

### **Direcție de dezvoltare 1: Creșterea standardului de viață al locuitorilor**

Această direcție de dezvoltare, deși ambițioasă, nu este foarte departe de poziția pe care comuna Vladimirescu o ocupă deja printre unitățile administrative din mediul rural, din județul Arad. Comuna este una dintre cele mai mari din țară și cea mai mare din județ, cu o populație de peste 14 mii de locuitori. Una dintre cele mai relevante trăsături constă în poziționarea geografică situată în vecinătatea Municipiului Arad, fapt care reprezintă un avantaj notabil din punct de vedere socio-economic. Pe lângă acest avantaj se numără însă și alte oportunități a căror valorificare ar putea conduce la auto-sustenabilitatea mediului economic al comunei, respectiv la asigurarea unei surse stabile de prosperitate pentru locuitorii acesteia.

Această direcție de dezvoltare este legată de necesitatea creșterii standardului de viață, impusă de creșterea constatată a numărului de locuitori proveniți din mediul urban care preferă achiziționarea unei locuințe în această comună. Ceea ce reprezintă o situație neobișnuită pentru acest fenomen de migrație, întâlnit în special în unitățile administrative teritoriale limitrofe marilor municipii, este faptul că o mare parte dintre acești noi locuitori provin și din afara țării. Chiar dacă sunt, probabil, obișnuiți cu alte standarde de servicii, la fel ca toți locuitorii comunei și aceștia sunt interesați de asigurarea unor servicii de sănătate și educație de calitate, pe lângă transportul (conexiunea cu Municipiul Arad), infrastructură sau spațiile verzi.

### **Obiectiv de dezvoltare comun 2: Modernizarea serviciilor administrative locale**

Atingerea obiectivelor strategice asociate celor două direcții de dezvoltare descrise mai sus are drept consecință apariția unor cerințe și așteptări corespunzătoare față de administrația publică din comună manifestate atât de locuitori mai noi sau mai vechi, dar și de reprezentanții mediului de afaceri potențial înnoit prin inițiativele care vizează dezvoltarea domeniilor amintite. O comună atractivă pentru noi potențiali investitori sau pentru noi locuitori proveniți din mediu urban din țară sau din afara ei are nevoie nu numai de servicii publice de înaltă calitate, ci și de o abordare a administrației în care aceasta este orientată exclusiv către cetățean în conceperea serviciilor administrative pe care le furnizează.

Acest obiectiv strategic se referă așadar la un proces concret de modernizare a serviciilor administrative care să asigure o relație mai eficientă între cetățean sau reprezentanții mediului de afaceri din comună și administrația publică locală. Aceasta presupune activități precum cele de digitalizare a diverselor proceduri interne al căror scop este de a crește eficiența funcționării administrației și, în cele din urmă, de a îmbunătăți relația cu cetățeni. Tot în ceea ce privește serviciile administrative dezvoltarea de pachete de facilități destinate noilor investitori ar putea fi foarte importantă în contextul noilor inițiative propuse în această strategie.

### **Direcție de dezvoltare 3: Dezvoltarea sectorului economic și antreprenorial**

Direcția de dezvoltare 2 se referă la modalitățile de dezvoltare a sectorului economic și antreprenorial la nivelul comunei. Conform analizei situației existente, există unele trăsături particulare specifice acestei comune care pot contribui la inițierea unui traseu de dezvoltare independent de influența exercitată de Municipiul Arad. Aceste aspecte particulare se referă, de exemplu, la condițiile care permit dezvoltarea unor activități economice cum este turismul balnear, agroturismul sau agricultura ecologică. Toate acestea presupun punerea în valoare a unor resurse al căror potențial economic a fost insuficient explorat până acum. Aceste noi posibile direcții de dezvoltare ar putea crea o alternativă viabilă care să conducă la dezvoltarea unei industrii verzi, nepoluante în comună, capabilă să atragă noi posibili investitori, dar și a unor noi locuitori. Până la a ajunge la deplină maturitate, acestor inițiative propuse li se adaugă totuși și cele care se referă la valorificarea potențialului economic existent (de exemplu, dezvoltarea parcul industrial sau a incubatoarelor de afaceri).

### **Obiectiv de dezvoltare comun 4: Dezvoltarea durabilă și sustenabilă a teritoriului**

Obiectivul de dezvoltare comun 4 își propune, prin așezarea în acest fel în cadrul strategiei, să influențeze permanent toate măsurile din întregul cadrul de dezvoltare strategic. Începând cu măsuri privind infrastructura, construcțiile, organizarea unor servicii și dezvoltarea unor programe și până la decizii sau hotărâri administrative, principiile privind protejarea mediului, asigurarea eficienței energetice și asigurarea premiselor dezvoltării sustenabile trebuie să facă parte și argumentele deciziilor și alegerea modului de acțiune.

## 11. Identificare soluțiilor de dezvoltare locală

### 11.1 Direcția de dezvoltare 1: Creșterea standardului de viață al locuitorilor

Pentru realizarea acestei direcții strategice se impune inițierea unor intervenții ale administrației publice locale legate de creșterea calității vieții, atât pentru actualii locuitori, cât și în vederea atragerii de noi potențiali viitori locuitori ai comunei.

Intervenții și măsuri indicative, grupate pe **obiective strategice**:

#### Obiectiv strategic 1.1 Creșterea calității locuirii în comună

- ✚ Extinderea rețelei de canalizare până la atingerea unui procent de 100% din gospodăriile conectate – continuarea și finalizarea lucrărilor de canalizare începute și inițierea unor noi, conform cererii generate de dezvoltarea noilor zone rezidențiale; îmbunătățirea infrastructurii de canalizare în interiorul comunei;
- ✚ Îmbunătățirea și extinderea spațiilor verzi existente în toate satele din componența comunei – construirea de noi parcuri și locuri de joacă pentru copii, spații verzi de recreere;
- ✚ Asigurarea infrastructurii pentru zonele nou construite în comună și dezvoltarea unor proiecte de extindere a acestora – măsuri privind dezvoltarea infrastructurii și celorlalte elemente determinate de construcția de noi zone rezidențiale (canalizare, drumuri, grădinițe, școli etc.)
- ✚ Asigurarea gabaritelor și debitelor pentru buna funcționare a rețelelor existente și pentru asigurarea posibilității de extindere a acestora;
- ✚ Modernizarea infrastructurii rutiere și îmbunătățirea conectivității cu Municipiul Arad.

#### Obiectiv strategic 1.2 Îmbunătățirea serviciilor medicale și sociale

- ✚ Investiții în infrastructura de servicii de sănătate - în condițiile pandemiei cu virusul SARS Cov – 2 sunt necesare investiții în sectorul de sănătate la nivelul comunei, investiții precum modernizarea cabinetelor medicale și organizarea de campanii de informare și conștientizare a populației, dar și înființarea unui centru de permanență.
- ✚ Îmbunătățirea serviciilor sociale și dezvoltarea de noi servicii sociale, identificate ca fiind necesar a fi înființate la nivel de UAT suplimentar față de cele existente, pentru a acoperi nevoile sociale ale diferitelor categorii de persoane vulnerabile din comunitate.

#### Obiectiv strategic 1.3 Îmbunătățirea serviciilor educaționale și dezvoltarea identității culturale

- ✚ Îmbunătățirea serviciilor educaționale - măsuri privind dezvoltarea infrastructurii educaționale (construirea de săli de sport), înființarea unui centru cultural-educational precum și investiții în creșterea calității procesului de învățare.

- ✚ Dezvoltarea identității culturale: măsuri privind creșterea gradului de integrare a minoritatilor etnice în comunitatea locală Vladimirescu

## **11.2 Obiectiv de dezvoltare comun 2: Modernizarea serviciilor administrative locale**

Creșterea constantă din ultimii ani a populației comunei are o serie de consecințe inclusiv asupra nevoilor și așteptărilor cetățenilor comunei privind calitatea și eficiența serviciilor publice furnizate sau gestionate de administrația publică locală. În această categorie intră atât serviciile de tip administrativ (plata taxelor, emiterea de certificate, aprobări sau facilitarea participării cetățenilor la actul guvernării locale etc.), cât și cele de transport, sănătate sau educație, indiferent dacă acestea sunt furnizate direct sau sunt subcontractate.

Luând în considerare toate aceste elemente, acest obiectiv strategic se referă la creșterea calității serviciilor publice existente, introducerea de soluții tip Smart Village, dar și adaptarea acestora nevoilor unei populații în creștere. Rezultatele obținute ca urmare a atingerii acestui obiectiv sunt legate și contribuie la îndeplinirea primelor două obiective strategice prezentat mai sus.

Intervenții și măsuri, grupate pe axe prioritare:

### **Axa 2.1 Modernizarea serviciilor administrative**

- ✚ Digitalizarea serviciilor administrative – Crearea unui sistem electronic de management al documentelor la nivelul instituției primăriei; demararea unui proces de identificare a serviciilor publice care pot fi furnizate/ gestionate/ îmbunătățite cu ajutorul noilor tehnologii; digitalizarea plății taxelor, a emiterii diverselor tipuri de certificate sau în comunicarea cu cetățenii etc.;
- ✚ Creșterea participării cetățenilor comunei la guvernarea locală – inițierea unui proiect de bugetare participativă, adoptarea unei abordări pro-active în procesul de consultare publică, implicarea cetățenilor în guvernarea locală.

### **Axa 2.2. Inițierea unor măsuri de îmbunătățire a serviciilor furnizate sau gestionate de administrația locală**

- ✚ Îmbunătățirea serviciului de transportul în comun, respectiv a conexiunii cu Aradul – dezvoltarea și diversificarea mijloacelor de transport în comun prin intensificarea cooperării cu zonele limitrofe care pot fi conectate cu comuna Vladimirescu; corelarea serviciului de transport furnizat public cu cel privat;
- ✚ Oferirea de facilități fiscale de către primărie – măsuri adresate companiilor precum scutirea de anumite taxe la bugetul local pentru noii investitori, furnizarea acestora



de gratuități pe o perioadă limitată în anumite condiții, conceperea și inițierea de parteneriate public-private etc.

### **11.3 Direcție de dezvoltare 3: Dezvoltarea sectorului economic și antreprenorial**

Această direcție strategică se referă la o serie de inițiative care ar putea conduce la o creștere a veniturilor comunei provenite din taxele înregistrate de la operatorii economici activi sau cei potențiali. Apropierea de Municipiul Arad conduce la necesitatea diversificării în cadrul comunei a profilului economic al operatorilor economici care să corespundă noilor condiții impuse de dezvoltarea zonelor rezidențiale (poluare redusă, infrastructură dezvoltată etc.). Pe lângă această potențială soluție, se pot număra și cele referitoare la dezvoltarea unei infrastructuri de afaceri bazate pe dezvoltarea industriei IT, realizarea de start-up-uri inovatoare sau dezvoltarea turismului în comună.

Intervenții și măsuri, grupate pe obiective strategice:

#### **Obiectiv strategic 3.1. Îmbunătățirea condițiilor pentru dezvoltarea turismului în comună**

- ✚ Îmbunătățirea condițiilor pentru dezvoltarea turismului în comună – dezvoltarea turismului în pădurea Vladimirescu prin construcția unui parc tematic;
- ✚ Dezvoltarea posibilității de exploatare a apelor termale din comună – identificarea posibilităților de valorificare a acestei resurse în domeniu turistic balnear, promovarea oportunităților de investiții în domeniu, proiectare și facilitarea implicării investitorilor în implementarea soluțiilor identificate, sprijinirea demersului prin inițierea unor proiecte finanțate din fonduri europene, acordarea de facilități fiscale noilor investitori etc.;
- ✚ Valorificarea unor trasee turistice care să includă vestigiile arheologice existente pe teritoriul comunei – promovarea în principalele orașe din zonă sau din alte județe apropiate, amenajarea în vederea exploatării turistice a traseelor corespunzătoare, conectarea acestora cu alte atracții ale zonei – apele termale, pădurea Vladimirescu;
- ✚ Atragerea operatorilor turistici din Arad pentru includerea comunei Vladimirescu pe traseele turistice zonale.

#### **Obiectiv strategic 3.2. Dezvoltarea agriculturii**

- ✚ Dezvoltarea agriculturii – încurajarea dezvoltării agriculturii ecologice, crearea de puncte de colectare și prelucrare materii prime în agricultură

#### **Obiectiv strategic 3.3. Dezvoltare parc industrial și incubatoare de afaceri**

- ✚ Dezvoltarea parcului industrial și a incubatoarelor de afaceri în comună – măsuri privind diversificarea domeniilor de cooperare cu institute sau universități din Arad în ceea ce privește dezvoltarea de incubatoare de afaceri sau alte tipuri de colaborări precum și dezvoltarea parcului industrial existent și promovarea acestuia în mediile de afaceri.

## **11.4 Obiectiv de dezvoltare comun 4: Dezvoltarea durabilă și sustenabilă a teritoriului**

Acest obiectiv de dezvoltare comun are în vedere abordări care presupun măsuri specifice gestionării și protejării mediului și măsuri active de promovare a principiilor dezvoltării durabile și sustenabile și de respectarea acestora.

Atingerea acestui obiectiv presupune atașarea la toate celorlalte modalități de implementare a strategiei a unor condiții de realizare direct legate de respectarea principiilor de protejare a mediului, dezvoltare durabilă, eficiență energetică și folosire sustenabilă a resurselor.

Intervenții și măsuri indicative, grupate pe axe prioritare:

### **Axa prioritară 4.1. Măsuri de protecție a mediului și promovarea gospodăririi durabile a teritoriului**

- ✚ Creșterea măsurilor luate pentru protejarea mediului, prin acțiuni preventive – măsurarea poluanților din aer;
- ✚ Inițierea acțiunilor în vederea creșterii suprafețelor verzi pe cap de locuitor, cu destinație publică;
- ✚ Inițierea acțiunilor în vederea asigurării distribuției echilibrate a spațiilor verzi în intravilanul construit al localităților;
- ✚ Realizarea de perdele de protecție verzi față de platforma fostului combinat chimic;

### **Axa prioritară 4.2. Îmbunătățirea eficienței energetice la nivelul comunei**

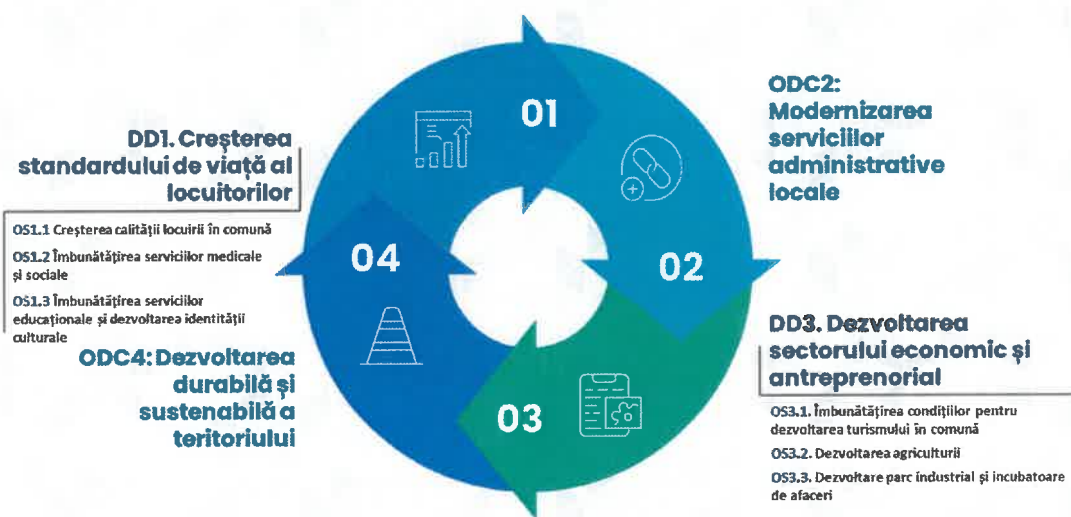
- ✚ Creșterea calității arhitectural-ambientale a clădirilor prin reabilitarea structural-arhitecturală a anvelopei acestora, realizare instalație producție biogaz, utilizarea echipamentelor care folosesc energii neconvenționale pentru producerea de energie electrică/termică pe clădirile instituțiilor publice;

### **Axa prioritară 4.3. Îmbunătățirea sistemului de management al deșeurilor**

- ✚ Promovarea colectării selective a deșeurilor și generalizarea acestei practici la nivelul întregii comune, recidarea deșeurilor vegetale și distribuire în fiecare gospodărie, îmbunătățirea serviciilor de curățenie/salubritate de pe raza comunei.



**Figură 26:** Structura extinsă a conceptului de dezvoltare: Direcții de dezvoltare, obiective strategice și obiective comune de dezvoltare



## 12. Plan de acțiune

Implementarea cu succes a Strategiei de dezvoltare locală presupune implicarea activă a tuturor factorilor interesați de progresul economic și social al comunei Vladimirescu: instituții publice, organizații, asociații, investitori și locuitori ai comunei.

Adoptarea strategiei reprezintă un prim pas în demersul de continuare a dezvoltării locale a comunei, implementarea acesteia fiind condiționată de existența unor mecanisme de implementare, monitorizare și evaluare definite clar și transparent.

**Planul de acțiuni în vederea implementării strategiei** implică totalitatea pașilor care trebuie parcurși, a termenelor, instrumentelor manageriale și cheltuielilor necesare implementării strategiei:

Acțiune	Descrierea acțiunii propuse
<b>Stabilirea structurii de implementare</b>	<b>Nominalizarea unui Responsabil pentru implementarea strategiei</b> , care să coordoneze procesul de implementare. Nominalizarea persoanelor și structurilor din cadrul Primăriei, responsabile de implementarea proiectelor aferente obiectivelor strategice sau axelor prioritare corelate cu activitatea desfășurată.
<b>Alocarea resurselor</b>	<b>Alocarea resurselor umane</b> implicate în acest proces, cu trasarea clară a responsabilităților pentru implementarea măsurilor și intervențiilor propuse și ulterior, pentru managementul fiecărui proiect. <b>Alocarea resurselor financiare</b> este esențială pentru succesul unei strategii. Astfel, pentru proiectele propuse vor fi identificate surse de finanțare interne sau externe.
<b>Monitorizare, raportare, evaluare</b>	Pentru monitorizarea strategiei se recomandă analize semestriale cu privire la progresul înregistrat în implementarea proiectelor și în atingerea indicatorilor de realizare și de rezultat, eventual în ajustarea acestora în funcție de schimbările contextului socio-economic. Strategia poate fi revizuită anual sau ori de câte ori este cazul. Situații care pot impune revizuirea strategiei sunt cele legate de actualizarea surselor de finanțare ale proiectelor propuse odată cu aprobarea programelor de finanțare aferente perioadei 2021 – 2027 sau după aprobarea strategiei județene / regionale, în urma căreia ar putea fi necesară o actualizare a proiectelor / măsurilor propuse în strategia comunei.

Pentru a asigura o monitorizare coerentă a strategiei, este obligatoriu ca obiectivele strategice ale acesteia să fie translatate în **indicatori de rezultat** cu ținte aferente. Pentru a putea aprecia în ce măsură obiectivele strategice sunt atinse și

strategia este eficientă, trebuie definit acest sistem integrat de indicatori de rezultat, prin intermediul căruia instituția să-și autoevalueze continuu resursele de care dispune și să acționeze în direcția creșterii eficienței utilizării acestora.

Responsabilul sau echipa care coordonează implementarea strategiei trebuie să ia în considerare **riscurile** care pot să apară în implementarea strategiei și să identifice posibile **măsuri de prevenire** a apariției acestora.

Riscuri	Posibile măsuri de atenuare a riscurilor
<b>Lipsa resurselor financiare</b>	Planificarea anuală a resurselor financiare necesare implementării strategiei. Actualizarea semestrială a strategiei în vederea actualizării surselor de finanțare, în special a surselor de finanțare externă
<b>Întârzieri în implementare</b>	Stabilirea clară a responsabilităților pentru implementarea strategiei. Monitorizarea semestrială a stadiului implementării strategiei

Pentru **planificarea în timp a proiectelor**, în vederea maximizării impactului implementării strategiei, poate fi utilizată diagrama "matricea priorităților" sau "matricea Eisenhower", care presupune clasificarea proiectelor după criteriile importanței și urgenței:

Urgente & Importante	Urgente & Puțin importante
<b>Proiecte critice care au un impact semnificativ rezolvând nevoi acute la nivelul comunității</b> <b><i>Ațiune recomandată:</i> de implementat imediat</b> <b>Ex. proiectele care rezultă probleme stringente; proiecte majore pentru care există surse de finanțare</b>	Proiecte care rezolvă o problemă comunitară cu un anumit grad de urgență, dar care nu contribuie la atingerea unui obiectiv strategic  <b><i>Ațiune recomandată:</i> de delegat responsabilitățile pentru rezolvarea imediată</b>  Ex. proiecte pentru care există surse de finanțare disponibilă, proiecte care rezolvă probleme curente
Puțin urgente & Importante	<b>Puțin urgente &amp; Neimportante</b>
<b>Proiecte majore care au un impact semnificativ, dar a căror implementare mai poate fi amânată pentru că nu se adresează unei nevoi urgente a comunității; sunt, în general,</b>	Proiecte nesemnificative care sunt consumatoare de timp și de alte resurse, fără impact semnificativ – efortul aferent ar

**proiectele care fac diferența în dezvoltarea locală și necesită o planificare riguroasă**

***Ațiune recomandată:* de planificat imediat implementarea lor**

**Ex. proiecte de infrastructură**

trebui redirecționat către alte tipuri de proiecte mai relevante

*Ațiune recomandată:* de evitat includerea în strategie

Ex. Proiecte cu impact nesemnificativ în îndeplinirea obiectivelor strategice

## 13. Portofoliu de proiecte

Acest capitol al strategiei vizează prezentarea proiectelor care au fost identificate în vederea implementării strategiei de dezvoltare locală, pe fiecare obiectiv strategic.

Nr. crt.	Direcție de dezvoltare / Obiectiv strategic	Obiectiv strategic / Axa Prioritară	Cod proiect	Proiect / Acțiune	Indicator de realizare	Grad prioritate	Sursa de finanțare
1	DD1.Creșterea standardului de viață	1.1. Creșterea calității locuirii în comună	1.1.1.1	Extindere rețele de alimentare cu apă și canalizare în zonele noi de locuințe și prestări servicii construire în Vladimirescu și satele aparținătoare	Număr de bransamente și racorduri canalizare noi	Strategic	Buget local, PO DD, AP 2
2	DD1.Creșterea standardului de viață	1.1. Creșterea calității locuirii în comună	1.1.1.2	Extinderea rețelei de alimentare cu gaz în Cicir - zona de locuințe noi	Număr de noi bransamente	Strategic	Buget local, Buget național
3	DD1.Creșterea standardului de viață	1.1. Creșterea calității locuirii în comună	1.1.1.3	Amenajare/înființare parcuri/spații verzi în toate satele comunei	Număr parcuri, suprafață spații verzi	Strategic	Buget local, POR, AP 3
4	DD1.Creșterea standardului de viață	1.1. Creșterea calității locuirii în comună	1.1.1.4	Asigurarea gabaritelor și debitelor pentru buna funcționare a rețelelor de utilități existente (suplimentare alimentare cu apă, canalizare, energie electrică, gaz) unde este cazul	Număr beneficiari	Suport	Buget local, PO DD, AP 2
5	DD1.Creșterea standardului de viață	1.1. Creșterea calității locuirii în comună	1.1.1.5	Sistemizarea domeniului public – infrastructura privind căile de circulație auto, pietonală, destinată bicicletelor (velo) și evacuarea apelor pluviale	Număr beneficiari	Strategic	Buget local, PO DD, AP 2; POT AP 2
6	DD1.Creșterea standardului de viață	1.1. Creșterea calității locuirii în comună	1.1.1.6	Amenajarea peisagistică a centrelor din toate localitățile comunei	Număr lucrări amenajare peisagistică în centrele localităților realizate	Suport	Buget local/național
7	DD1.Creșterea standardului de viață	1.1. Creșterea calității locuirii în comună	1.1.1.7	Dezvoltarea de noi zone rezidențiale	Număr de noi zone rezidențiale înființate	Suport	Buget local/național

Strategia de dezvoltare a Comunei  
Vladimirescu pentru perioada 2021-2027

Nr. crt.	Direcție de dezvoltare / Obiectiv strategic	Obiectiv strategic / Axa Prioritară	Cod proiect	Proiect / Acțiune	Indicator de realizare	Grad prioritate	Sursa de finanțare
8	DD1.Creșterea standardului de viață	1.1. Creșterea calității locuirii în comună	1.1.1.8	Densificarea fondului construit – elaborare și implementare PUZ Str. Libertății	1 PUZ str. Libertății elaborat	Punctual	Buget local/național
9	DD1.Creșterea standardului de viață	1.1. Creșterea calității locuirii în comună	1.1.1.9	Realizarea unei piste pentru biciclete în localitatea Horia și pe malul Mureșului	Km pistă de biciclete	Strategic	Buget local, POR AP 7
10	DD1.Creșterea standardului de viață	1.1. Creșterea calității locuirii în comună	1.1.1.10	Reducerea numărului de accidente și fluidizarea traficului prin amenajarea de intersecții/ treceri pentru pietoni/ semaforizare/ creare străzi și drumuri noi	Număr treceri de pietoni amenajate, număr cât mai scăzut al accidentelor rutiere	Suport	Buget local
11	DD1.Creșterea standardului de viață	1.1. Creșterea calității locuirii în comună	1.1.1.11	Creșterea siguranței circulației rutiere în comună prin instalarea de radare fixe	Număr de radare fixe instalate	Punctual	Buget local
12	DD1.Creșterea standardului de viață	1.1. Creșterea calității locuirii în comună	1.1.1.12	Amenajare spații de parcare în centrul localităților	Număr spații de parcare	Punctual	Buget local
13	DD1.Creșterea standardului de viață	1.1. Creșterea calității locuirii în comună	1.1.1.13	Construirea unor pasarele pentru pietoni peste DN în punctele critice unde sunt frecvente accidente	Număr de pasarele construite	Punctual	Buget local; POT
14	DD1.Creșterea standardului de viață	1.2. Îmbunătățirea serviciilor medicale și sociale	1.1.2.1	Construirea unei clinici cu toate specialitățile medicale (centru de permanență 24/24)	1 clinică înființată	Strategic	Buget local, PO S, AP 2
15	DD1.Creșterea standardului de viață	1.2. Îmbunătățirea serviciilor medicale și sociale	1.1.2.2	Achiziționarea și distribuirea de materiale igienico-sanitare în vederea prevenirii infectării cu virusul SARS-Cov2	Număr de beneficiari	Punctual	Buget local/național
16	DD1.Creșterea standardului de viață	1.2. Îmbunătățirea serviciilor medicale și sociale	1.1.2.3	Organizarea de campanii de prevenție și educație pentru sănătate	Număr de campanii organizate	Punctual	Buget local/național
17	DD1.Creșterea standardului de viață	1.2. Îmbunătățirea serviciilor medicale și sociale	1.1.2.4	Dezvoltarea serviciilor sociale identificate ca fiind necesare pentru comunitate	Număr servicii sociale	Suport	POIDS
18	DD1.Creșterea standardului de viață	1.3. Îmbunătățirea serviciilor educaționale și dezvoltarea identității culturale	1.1.3.1	Construire săli de sport în toate satele comunei	3 săli de sport construite	Strategic	Buget local/național, POR, AP 6



Strategia de dezvoltare a Comunei  
Vladimirescu pentru perioada 2021-2027

Nr. crt.	Direcție de dezvoltare / Obiectiv strategic	Obiectiv strategic / Axa Prioritară	Cod proiect	Proiect / Acțiune	Indicator de realizare	Grad prioritate	Sursa de finanțare
19	DD1.Creșterea standardului de viață	1.3 Îmbunătățirea serviciilor educaționale și dezvoltarea identității culturale	1.1.3.2	Construirea unui centru cultural-educational multicultural și multireligios în comună	1 centru cultural-educational înființat, număr de beneficiari, număr de activități organizate în cadrul centrului	Strategic	Buget local/național, POR, AP 6
20	DD1.Creșterea standardului de viață	1.3. Îmbunătățirea serviciilor educaționale și dezvoltarea identității culturale	1.1.3.3	Asigurarea suportului necesar pentru dezvoltarea competențelor digitale ale elevilor prin achiziționarea de materiale educaționale, cursuri, softuri, echipamente, etc.	Număr de beneficiari, număr echipamente și softuri educaționale achiziționate	Suport	Buget local/național, POR, AP 6
21	DD1.Creșterea standardului de viață	1.3 Îmbunătățirea serviciilor educaționale și dezvoltarea identității culturale	1.1.3.4	Înființarea unui centru de consiliere și orientare profesională pentru elevi	1 centru consiliere și orientare profesională înființat, număr de beneficiari	Suport	Buget local/național, POR, AP 6
22	DD1.Creșterea standardului de viață	1.3 Îmbunătățirea serviciilor educaționale și dezvoltarea identității culturale	1.1.3.5	Sprrijinirea formării profesionale a cadrelor didactice	Număr de beneficiari	Punctual	Buget local/național
23	DD1.Creșterea standardului de viață	1.3 Îmbunătățirea serviciilor educaționale și dezvoltarea identității culturale	1.1.3.6	Amenajarea unei săli de gimnastică, balet, dans modern, dansuri populare și cu specific secțiilor sportive din cadrul clubului sportive „CS Glogovăț 2013”	Număr de beneficiari, 1 sală amenajată	Suport	Buget local/național, POR, AP 6
24	DD1.Creșterea standardului de viață	1.3 Îmbunătățirea serviciilor educaționale și dezvoltarea identității culturale	1.1.3.7	Dotarea școlilor cu terenuri sintetice de sport	Număr de terenuri sintetice	Suport	Buget local/național, POR, AP 6
25	DD1.Creșterea standardului de viață	1.3 Îmbunătățirea serviciilor educaționale și dezvoltarea identității culturale	1.1.3.8	Construire clădiri noi pentru învățământ	Număr de clădiri, număr de beneficiari	Suport	Buget local/național, POR, AP 6
26	DD1.Creșterea standardului de viață	1.3 Îmbunătățirea serviciilor educaționale și dezvoltarea identității culturale	1.1.3.9	Promovarea activităților secțiilor sportive din cadrul clubului sportive „CS Glogovăț 2013” și a tradițiilor și obiceiurilor locale etno-culturale	Număr activități, număr de beneficiari	Suport	Buget local/național

Strategia de dezvoltare a Comunei  
Vladimirescu pentru perioada 2021-2027

Nr. crt.	Direcție de dezvoltare / Obiectiv strategic	Obiectiv strategic / Axa Prioritară	Cod proiect	Proiect / Acțiune	Indicator de realizare	Grad prioritate	Sursa de finanțare
27	DD1. Creșterea standardului de viață	1.3 Îmbunătățirea serviciilor educaționale și dezvoltarea identității culturale	1.1.3.10	Creșterea gradului de integrare a minorității germane în comunitatea locală Vladimirescu	Număr activități, număr de beneficiari	Suport	PNDR, M7 (6B)
28	ODC2. Modernizarea serviciilor administrative	2.1. Modernizarea serviciilor administrative	2.1.1.1	Digitalizarea completă a sistemului de transmitere a documentelor în cadrul primăriei	1 sistem digitalizat	Strategic	Buget local/ național, POR, AP 1; POCDIF
29	ODC2. Modernizarea serviciilor administrative	2.1. Modernizarea serviciilor administrative	2.1.1.2	Digitalizarea serviciilor administrative prin utilizarea extinsă a comunicării cu cetățenii prin intermediul Internetului (eliberare de avize, acorduri și autorizații online, etc)	1 sistem digitalizat	Strategic	Buget local/ național, POR, AP 1; POCDIF
30	ODC2. Modernizarea serviciilor administrative	2.1. Modernizarea serviciilor administrative	2.1.1.3	Digitalizarea sistemului de plăți taxe și impozite	1 sistem de plăți online taxe și impozite implementat	Strategic	Buget local/ național, POR, AP 1 POCDIF
31	ODC2. Modernizarea serviciilor administrative	2.1. Modernizarea serviciilor administrative	2.1.1.4	Introducere sistem buget participativ	1 sistem buget participativ implementat	Strategic	Buget local/POCDIF
32	ODC2. Modernizarea serviciilor administrative	2.1. Modernizarea serviciilor administrative	2.1.1.5	Introducere sistem consultare populație pe problemele comunei	1 sistem consultativ implementat	Suport	Buget local
33	ODC2. Modernizarea serviciilor administrative	2.1. Modernizarea serviciilor administrative	2.1.1.6	Organizare de campanii și întâlniri cu cetățenii cu scopul de a conștientiza importanța colectării selective	Număr de campanii și întâlniri	Punctual	Buget local
34	ODC2. Modernizarea serviciilor administrative	2.1. Modernizarea serviciilor administrative	2.1.1.7	Înființarea unui departament de Poliție locală care să se ocupe cu ordinea și liniștea publică în comună	1 serviciu de poliție locală înființat	Punctual	Buget local
35	ODC2. Modernizarea serviciilor administrative	2.1. Modernizarea serviciilor administrative	2.1.1.8	Implementarea CAF (Cadrul Comun de Autoevaluare a Instituțiilor Publice) / ISO 9001:2015 / EFQM	1 standard de calitate implementat	Punctual	Buget local
36	ODC2. Modernizarea serviciilor administrative	2.1. Modernizarea serviciilor administrative	2.1.1.9	Organizarea de schimburi de experiență cu autorități locale din România sau Uniunea Europeană	Număr schimburi de experiență realizate	Punctual	Buget local
37	ODC2. Modernizarea serviciilor administrative	2.1. Modernizarea serviciilor administrative	2.1.1.10	Organizarea de cursuri în domeniul procedurilor administrative legate de deschiderea unei noi afaceri	Număr de cursuri organizate, număr participanți	Punctual	Buget local

Strategia de dezvoltare a Comunei  
Vladimirescu pentru perioada 2021-2027

Nr. crt.	Direcție de dezvoltare / Obiectiv strategic	Obiectiv strategic / Axa Prioritară	Cod proiect	Proiect / Acțiune	Indicator de realizare	Grad prioritate	Sursa de finanțare
38	ODC2. Modernizarea serviciilor administrative	2.1. Modernizarea serviciilor administrative	2.1.1.11	Îmbunătățirea calității și eficienței serviciilor publice prin crearea unui sistem integrat și prin modernizarea sistemului instituțional din cadrul primăriei Vladimirescu	1 sistem integrat înființat	Strategic	Buget local; PNRR
39	ODC2. Modernizarea serviciilor administrative	2.1. Modernizarea serviciilor administrative	2.1.1.12	Arhivă electronică: eficientizare, ordonare, dezvoltare	1 arhivă electronică înființată	Suport	Buget local
40	ODC2. Modernizarea serviciilor administrative	2.1. Modernizarea serviciilor administrative	2.1.1.13	Realizarea unei baze de date urbane în format digital	1 bază de date urbană înființată	Suport	Buget local/național
41	ODC2. Modernizarea serviciilor administrative	2.2. Inițierea unor măsuri de îmbunătățire a serviciilor furnizate sau gestionate de administrația locală	2.2.2.1	Dezvoltarea serviciilor de transport, inclusiv cele care asigură legătura cu Aradul	minim 1 serviciu de transport nou introdus	Strategic	Buget local
42	ODC2. Modernizarea serviciilor administrative	2.2. Inițierea unor măsuri de îmbunătățire a serviciilor furnizate sau gestionate de administrația locală	2.2.2.2	Realizare și montare plăcuțe cu numere administrative și denumiri străzi în urma finalizării actualizării nomenclaturii stradale și a renumerotării administrative	Număr de plăcuțe montate	Punctual	Buget local
43	ODC2. Modernizarea serviciilor administrative	2.2. Inițierea unor măsuri de îmbunătățire a serviciilor furnizate sau gestionate de administrația locală	2.2.2.3	Actualizare și elaborare Plan Urbanistic General	1 PUG elaborat și actualizat	Punctual	Buget local
44	DD3. Dezvoltarea sectorului economic și antreprenorial	3.1. Îmbunătățirea condițiilor pentru dezvoltarea turismului în comună	3.1.1.1	Identificare posibilități de exploatare ape termale - elaborare S.F	1 studiu de fezabilitate realizat	Suport	Buget local/național, POR. AP 7
45	DD3. Dezvoltarea sectorului economic și antreprenorial	3.1. Îmbunătățirea condițiilor pentru dezvoltarea turismului în comună	3.1.1.2	Promovarea oportunităților de investiție în domeniul exploatării apelor termale	Număr de acțiuni de promovare	Suport	Buget local/național, POR. AP 7
46	DD3. Dezvoltarea sectorului economic și antreprenorial	3.1. Îmbunătățirea condițiilor pentru	3.1.1.3	Înființarea unui centru balnear/ aquapark ape termale în comună	1 aquapark/centru balnear înființat	Strategic	Buget local/național, POR. AP 7

Strategia de dezvoltare a Comunei  
Vladimirescu pentru perioada 2021-2027

Nr. crt.	Direcție de dezvoltare / Obiectiv strategic	Obiectiv strategic / Axa Prioritară	Cod proiect	Proiect / Acțiune	Indicator de realizare	Grad prioritate	Sursa de finanțare
		dezvoltarea turismului în comună					
47	DD3. Dezvoltarea sectorului economic și antreprenorial	3.1. Îmbunătățirea condițiilor pentru dezvoltarea turismului în comună	3.1.1.4	Construirea unui bazin de înot pentru copii	1 bazin de înot construit și dat în folosință	Suport	Buget local/național, POR. AP 7
48	DD3. Dezvoltarea sectorului economic și antreprenorial	3.1. Îmbunătățirea condițiilor pentru dezvoltarea turismului în comună	3.1.1.5	Dezvoltarea turismului în pădurea Vladimirescu prin construcția unui parc tematic/ zonă de agrement	1 parc tematic construit	Strategic	Buget local/național, POR. AP 7
49	DD3. Dezvoltarea sectorului economic și antreprenorial	3.1. Îmbunătățirea condițiilor pentru dezvoltarea turismului în comună	3.1.1.6	Valorificare traseu turistic situl arheologic „La Biserițuță”	1 traseu turistic valorificat	Strategic	Buget local/național, POR. AP 7
50	DD3. Dezvoltarea sectorului economic și antreprenorial	3.1. Îmbunătățirea condițiilor pentru dezvoltarea turismului în comună	3.1.1.7	Valorificare traseu turistic situl arheologic „La Movile”	1 traseu turistic valorificat	Strategic	Buget local/național, POR. AP 7
51	DD3. Dezvoltarea sectorului economic și antreprenorial	3.1. Îmbunătățirea condițiilor pentru dezvoltarea turismului în comună	3.1.1.8	Valorificare traseu turistic situl arheologic „La Cetate”	1 traseu turistic valorificat	Strategic	Buget local/național, POR. AP 7
52	DD3. Dezvoltarea sectorului economic și antreprenorial	3.1. Îmbunătățirea condițiilor pentru dezvoltarea turismului în comună	3.1.1.9	Valorificare traseu turistic situl arheologic „La gropi” - sat Cicir	1 traseu turistic valorificat	Strategic	Buget local/național, POR. AP 7
53	DD3. Dezvoltarea sectorului economic și antreprenorial	3.1. Îmbunătățirea condițiilor pentru dezvoltarea turismului în comună	3.1.1.10	Amenajarea și interconectarea obiectivelor turistice	Număr de turiști, număr obiective turistice conectate între ele	Suport	Buget local/național, POR. AP 7
54	DD3. Dezvoltarea sectorului economic și antreprenorial	3.1. Îmbunătățirea condițiilor pentru dezvoltarea turismului în comună	3.1.1.11	Atragerea operatorilor turistici din Arad pentru includerea comunei Vladimirescu pe traseele turistice zonale	Număr de turiști, număr de acorduri cu operatori economici din domeniu	Punctual	Buget local/național, POR. AP 7

Strategia de dezvoltare a Comunei  
Vladimirescu pentru perioada 2021-2027

Nr. crt.	Direcție de dezvoltare / Obiectiv strategic	Obiectiv strategic / Axa Prioritară	Cod proiect	Proiect / Acțiune	Indicator de realizare	Grad prioritate	Sursa de finanțare
55	DD3. Dezvoltarea sectorului economic și antreprenorial	3.1. Îmbunătățirea condițiilor pentru dezvoltarea turismului în comună	3.1.1.12	Acordarea de facilități pentru încurajarea dezvoltării agroturismului	Număr de agropensiuni înființate, număr de turiști	Suport	Buget local/național, P.O.R. AP 7
56	DD3. Dezvoltarea sectorului economic și antreprenorial	3.1. Îmbunătățirea condițiilor pentru dezvoltarea turismului în comună	3.1.1.13	Asigurarea mijloacelor de transport pentru promovarea activităților sportive și culturale locale pe plan național și internațional	Număr mijloace de transport asigurate, număr beneficiari	Punctual	
57	DD3. Dezvoltarea sectorului economic și antreprenorial	3.1. Îmbunătățirea condițiilor pentru dezvoltarea turismului în comună	3.1.1.14	Dotarea zonei de agrement cu energie electrică, apă, gaz	Număr de beneficiari	Suport	
58	DD3. Dezvoltarea sectorului economic și antreprenorial	3.2. Dezvoltarea agriculturii	3.3.2.1	Încurajarea dezvoltării agriculturii ecologice	Număr de exploatații agricole în sistem ecologic	Suport	Buget local/național
59	DD3. Dezvoltarea sectorului economic și antreprenorial	3.2. Dezvoltarea agriculturii	3.3.2.2	Crearea de puncte de colectare și prelucrare materii prime în agricultură	4 puncte de colectare înființate	Strategic	Buget local/național
60	DD3. Dezvoltarea sectorului economic și antreprenorial	3.2. Dezvoltarea agriculturii	3.3.2.3	Sprrijinirea persoanelor care practică agricultura de subsistență pentru a se asocia în grupuri de producători	Număr de noi grupuri de producători înființate	Suport	Buget local/național
61	DD3. Dezvoltarea sectorului economic și antreprenorial	3.2. Dezvoltarea agriculturii	3.3.2.4	Înființarea unui centru de informare și consultanță agricolă (Dezvoltarea competențelor antreprenoriale ale tinerilor care vor să-și deschidă o afacere în domeniul agricol, sprijin pentru accesarea de fonduri pentru agricultură, informare pentru accesarea schemelor de finanțare destinate grupurilor de producători agricoli, dezvoltarea abilităților pentru vânzarea și marketingul produselor agricole)	Număr de beneficiari, număr servicii oferite, 1 centru de informare și consultanță agricolă înființat	Suport	Buget local/național



Strategia de dezvoltare a Comunei  
Vladimirescu pentru perioada 2021-2027

Nr. crt.	Direcție de dezvoltare / Obiectiv strategic	Obiectiv strategic / Axa Prioritară	Cod proiect	Proiect / Acțiune	Indicator de realizare	Grad prioritate	Sursa de finanțare
62	DD3. Dezvoltarea sectorului economic și antreprenorial	3.3. Dezvoltare parc industrial și incubatoare de afaceri în comună	3.3.3.1	Diversificarea domeniilor de cooperare cu institute sau universități din Arad și din țară în ceea ce privește dezvoltarea de incubatoare de afaceri sau alte tipuri de colaborări	Număr de beneficiari, număr de servicii oferite	Strategic	Buget local/național, POR, AP 1; PNRR
63	DD3. Dezvoltarea sectorului economic și antreprenorial	3.3. Dezvoltare parc industrial și incubatoare de afaceri în comună	3.3.3.2	Dezvoltarea de noi zone pentru servicii și industrie	Număr de zone noi înființate, Număr de beneficiari	Strategic	Buget local/național, POR, AP 1
64	DD3. Dezvoltarea sectorului economic și antreprenorial	3.3. Dezvoltare parc industrial și incubatoare de afaceri în comună	3.3.3.3	Concesionare de suprafețe către investitori cu obligația respectării proiectelor de investiții pentru care s-a făcut concesiu	Suprafață concesionată, număr de noi investiții în comună	Suport	Buget local
65	DD3. Dezvoltarea sectorului economic și antreprenorial	3.3. Dezvoltare parc industrial și incubatoare de afaceri în comună	3.3.3.4	Concesionare clădire dispensar	1 dispensar funcțional	Suport	Buget local
66	DD3. Dezvoltarea sectorului economic și antreprenorial	3.3. Dezvoltare parc industrial și incubatoare de afaceri în comună	3.3.3.5	Dezvoltare parc industrial smart	1 parc industrial dezvoltat	Strategic	Buget local/național, POR, AP 1; PNRR; POTJ
67	DD3. Dezvoltarea sectorului economic și antreprenorial	3.3. Dezvoltare parc industrial și incubatoare de afaceri în comună	3.3.3.6	Atragerea de noi investitori în comună prin acordarea de facilități fiscale, teren, etc.	Număr de noi investitori	Suport	Buget local/național, POR, AP 1
68	ODC4. Dezvoltare durabilă și sustenabilă a teritoriului	4.1. Măsuri de protecție a mediului și promovarea gospodăririi durabile a teritoriului	4.4.1.1	Achiziția de echipamente pentru măsurarea poluanților în aer	4 echipamente de măsurare a calității aerului achiziționate	Suport	Buget local, PO DD, AP 3
69	ODC4. Dezvoltare durabilă și sustenabilă a teritoriului	4.1. Măsuri de protecție a mediului și promovarea gospodăririi durabile a teritoriului	4.4.1.2	Realizarea registrului local al spațiilor verzi	1 Registru local al spațiilor verzi realizat	Suport	Buget local/național
70	ODC4. Dezvoltare durabilă și sustenabilă a teritoriului	4.1. Măsuri de protecție a mediului și promovarea gospodăririi durabile a teritoriului	4.4.1.3	Realizare perdele de protecție verzi față de zona fostului combinat chimic	Metri perdele de protecție realizate	Suport	Buget local/național



Strategia de dezvoltare a Comunei  
Vladimirescu pentru perioada 2021-2027

Nr. crt.	Direcție de dezvoltare / Obiectiv strategic	Obiectiv strategic / Axa Prioritară	Cod proiect	Proiect / Acțiune	Indicator de realizare	Grad prioritate	Sursa de finanțare
71	ODC4. Dezvoltare durabilă și sustenabilă a teritoriului	4.1. Măsuri de protecție a mediului și promovarea gospodăririi durabile a teritoriului	4.4.1.4	Extinderea echilibrată în interiorul zonelor construite a spațiilor verzi cu destinație publică (parcuri loisir, parcuri tematice tineret, etc)	Număr parcuri înființate, număr beneficiari	Local	Buget local/național
72	ODC4. Dezvoltare durabilă și sustenabilă a teritoriului	4.1. Măsuri de protecție a mediului și promovarea gospodăririi durabile a teritoriului	4.4.1.5	Lucrări de consolidare a digului/terenului în zonele cu risc de inundații/alunecări	Mp teren consolidat	Suport	Buget local
73	ODC4. Dezvoltare durabilă și sustenabilă a teritoriului	4.1. Măsuri de protecție a mediului și promovarea gospodăririi durabile a teritoriului	4.4.1.6	Construirea unei platforme pentru depozitare contracost a molozului provenit din construcții	1 platformă depozitare moloz amenajată	Punctual	Buget local
74	ODC4. Dezvoltare durabilă și sustenabilă a teritoriului	4.2. Îmbunătățirea eficienței energetice la nivelul comunei	4.4.2.1	Elaborare programului multianual privind creșterea calității arhitectural-ambientale a clădirilor prin reabilitarea structural-arhitecturală a anvelopei acestora	Număr de clădiri reabilitate	Suport	Buget local, POR, AP 3
75	ODC4. Dezvoltare durabilă și sustenabilă a teritoriului	4.2. Îmbunătățirea eficienței energetice la nivelul comunei	4.4.2.2	Studiu de fezabilitate instalație producție biogaz	1 studiu de fezabilitate realizat	Punctual	Buget local, PO DD, AP 1
76	ODC4. Dezvoltare durabilă și sustenabilă a teritoriului	4.2. Îmbunătățirea eficienței energetice la nivelul comunei	4.4.2.3	Dotarea cu echipamente care utilizează energii neconvenționale pentru producerea de energie electrică/termică pe clădirile instituțiilor publice	Număr clădiri eficientizate energetic	Suport	Buget local, PO DD, AP 2
77	ODC4. Dezvoltare durabilă și sustenabilă a teritoriului	4.2. Îmbunătățirea eficienței energetice la nivelul comunei	4.4.2.4	Înființare stații alimentare autovehicule electrice	Număr stații alimentare autovehicule electrice înființate	Suport	Buget local/național
78	ODC4. Dezvoltare durabilă și sustenabilă a teritoriului	4.2. Îmbunătățirea eficienței energetice la nivelul comunei	4.4.2.5	Creșterea eficienței energetice și gestionarea inteligentă a energiei în clădirile publice cu destinație de unități de învățământ în comuna Vladimirescu	Număr clădiri eficientizate energetic	Suport	AFM - Programul privind creșterea eficienței energetice
79	ODC4. Dezvoltare durabilă și sustenabilă a teritoriului	4.2. Îmbunătățirea eficienței energetice la nivelul comunei	4.4.2.6	Realizarea unor infrastructuri specifice de eficiență energetică pentru diminuarea pierderilor de energie a clădirilor publice	Număr clădiri eficientizate energetic	Suport	PNRR - PI17

Strategia de dezvoltare a Comunei  
Vladimirescu pentru perioada 2021-2027

Nr. crt.	Direcție de dezvoltare / Obiectiv strategic	Obiectiv strategic / Axa Prioritară	Cod proiect	Proiect / Acțiune	Indicator de realizare	Grad prioritate	Sursa de finanțare
80	ODC4. Dezvoltare durabilă și sustenabilă a teritoriului	4.3. Îmbunătățirea sistemului de management al deșeurilor	4.4.3.1	Achiziționare coșuri de gunoi colectare selectivă și instalare pe domeniul public	Număr coșuri de gunoi achiziționate și instalate	Suport	Buget local, PO DD, AP 1
81	ODC4. Dezvoltare durabilă și sustenabilă a teritoriului	4.3. Îmbunătățirea sistemului de management al deșeurilor	4.4.3.2	Achiziționare lăzi de compost vegetal pt reciclarea deșeurilor vegetale și distribuire în fiecare gospodărie	Număr lăzi de compost vegetal	Punctual	Buget local, PO DD, AP 2
82	ODC4. Dezvoltare durabilă și sustenabilă a teritoriului	4.3. Îmbunătățirea sistemului de management al deșeurilor	4.4.3.3	Îmbunătățirea serviciilor de curățenie/salubritate de pe raza comunei	Număr de măsuri aplicate	Suport	Buget local, PO DD, AP 1

## 14. Evaluarea și monitorizarea strategiei

Pentru a urmări gradul de îndeplinire a obiectivelor stabilite în cadrul Strategiei de dezvoltare locală a comunei Vladimirescu, este necesară o monitorizare permanentă și o evaluare a rezultatelor acțiunilor întreprinse.

Portofoliul de proiecte este stabilit pentru orizontul de timp 2021 – 2027, proiectele având durate diferite în timp, ceea ce înseamnă că și obiectivele stabilite vor putea fi atinse treptat, pe baza unui Plan de acțiune anual.

Implementarea unei strategii de dezvoltare locală se bazează, de asemenea, pe responsabilizare. Prin Dispoziție a Primărilor Comunei Vladimirescu se va constitui **Grupul de monitorizare și evaluare**, compus din reprezentanți ai principalelor direcții responsabile de implementarea strategiei.

Atribuțiile propuse pentru Grupul de monitorizare și evaluare:

- ✓ Asigurarea legăturilor cu agenții economici, organizațiile neguvernamentale, etc.;
- ✓ Culegerea de informații cu privire la stadiul implementării proiectelor cuprinse în strategie;
- ✓ Identificarea proiectelor implementate la nivelul comunei, care contribuie la îndeplinirea obiectivelor și care nu au putut fi nominalizate în strategie;
- ✓ Implicare în stabilirea de măsuri pentru obținerea de finanțare pentru acele proiecte care nu au obținut finanțare în cel puțin trei ani de la începerea implementării strategiei.

Pentru evaluarea rezultatelor și efectelor implementării se folosesc o serie de indicatori ce măsoară impactul strategiei:

- **Indicatori de realizare** – reflectă ceea ce s-a produs prin implementarea proiectelor propuse în strategie. Realizările imediate țin de răspunderea exclusivă a structurilor responsabile cu managementul proiectelor respective, care trebuie să raporteze pe marginea lor prin intermediul sistemului de monitorizare.

**Indicatori de rezultat** – măsoară avantajele resimțite de beneficiarii finali ai acestor proiecte. Indicatorii de rezultat ne arată dacă s-a îndeplinit scopul pentru care au fost implementate aceste proiecte.

Indicatorii de rezultat propuși pentru fiecare obiectiv strategic sunt sintetizați în continuare:

Direcție de dezvoltare / Obiectiv strategic	Indicatori de rezultat	Valoare de referință	Valoare țintă	Sursa de informare a valorii indicatorului
DD1. Creșterea standardului de viață al locuitorilor	% răspunsuri pozitive privind percepția cetățenilor asupra calității vieții din comuna Vladimirescu	84,09%	>85% (2027)	Primăria comunei Vladimirescu – Sondaj în rândul populației
	% răspunsuri pozitive privind percepția cetățenilor asupra infrastructurii educaționale	62,50%	>70% (2027)	Primăria comunei Vladimirescu – Sondaj în rândul populației
	% răspunsuri negative privind percepția cetățenilor asupra infrastructurii de servicii de asistență socială	0,00%	<20% (2027)	Primăria comunei Vladimirescu – Sondaj în rândul populației
	% răspunsuri pozitive privind percepția cetățenilor asupra infrastructurii de petrecere a timpului liber	31,82%	>50% (2027)	Primăria comunei Vladimirescu – Sondaj în rândul populației
ODC2. Modernizarea serviciilor administrative locale	% răspunsuri pozitive privind percepția cetățenilor asupra implicării autorității publice locale în rezolvarea problemelor din Comuna Vladimirescu	81,82%	>85% (2027)	Primăria comunei Vladimirescu – Sondaj în rândul populației
	Număr noi tipuri de servicii publice introduse (ex. poliție locală, sistem buget participativ, ghișeu unic, sistem de plăți online taxe și impozite, arhivă electronică)	/	Minim 3	Primăria comunei Vladimirescu
DD3. Dezvoltarea sectorului economic și antreprenorial	Cifra de afaceri totală realizată de firmele din comuna Vladimirescu	549 milioane lei	Creștere cu 100% (2027)	Direcția județeană de Statistică Arad Oficiul Național al Registrului Comerțului Arad
	Număr de firme cu sediul în comuna Vladimirescu	1.154 (2020)	Creștere cu 50% (2027)	ORC Arad
	Număr de sosiri în structuri de primire turistică	4.162 sosiri (2019)	Creștere cu 50% (2027)	INS (TUR104E)
ODC4. Dezvoltarea durabilă și sustenabilă a teritoriului	Consum de energie electrică	/	- 5% (2027)	Primăria comunei Vladimirescu
	Nr. clădiri aparținând instituțiilor publice reabilitate energetic	/	3	Primăria comunei Vladimirescu



Comuna  
Vladimirescu

Elaborator:

**RomActiv**  
Business Consulting  
Consultantul tău de încredere !