



**PRIMARUL COMUNEI VLADIMIRESCU
JUDEȚUL ARAD
ROMÂNIA**



Vladimirescu, Str. Revoluției, Nr. 4, Jud. Arad
Tel: 0257/514 101; Fax: 0257/206 280
E-mail: contact@primariavladimirescu.ro
Web: www.primariavladimirescu.ro

PROIECT DE HOTĂRÂRE

privind trecerea în proprietatea privată a Comunei Vladimirescu a bunurilor imobile identificate prin CF nr. 334320 și 330842 Vladimirescu și întabularea definitivă a acestora pe Comuna Vladimirescu

Primarul comunei Vladimirescu, județul Arad,

Văzând:

- referatul arhitectului șef din cadrul Biroului de urbanism
- raportul d-ului primar care prezintă motivele care au stat la baza promovării proiectului de hotărâre
- finalizarea lucrărilor de înregistrare sistematică prin Programul Național de Cadastru și Carte Funciară în data de 02.06.2021, în urma cărora nu s-au identificat proprietari, posesori sau alți detentori precari astfel cum sunt definiți la art. 918 din Codul Civil, pentru imobilele teren identificate prin CF nr. 334320, 330842 Vladimirescu și, ca urmare, dreptul de proprietate a fost înscris provizoriu în favoarea unității administrativ teritoriale Vladimirescu;
- adeverințele nr. 13161, 13163/06.10.2021 prin care secretarul general al Comunei Vladimirescu atestă că imobilele identificate prin CF nr. 334320, 334326, 330842 Vladimirescu nu au făcut obiectul legilor fondului funciar și nu există înregistrate litigii sau cereri de revendicare având ca obiect imobilele de mai sus;
- adeverința nr. 13174/07.10.2021 prin care personalul din cadrul Compartimentului Agricol atestă că imobilele situate în localitatea Vladimirescu, identificate prin CF nr. 334320, 334326, 330842 Vladimirescu nu figurează și nici nu au figurat înregistrate la registrul agricol ca fiind în proprietatea vreunei persoane;
- adeverința nr. 13198/07.10.2021 prin care personalul din cadrul Compartimentului Taxe și Impozite atestă că imobilele situate în localitatea Vladimirescu, identificate prin CF nr. 334320, 334326, 330842 Vladimirescu nu figurează și nici nu au figurat înregistrate în evidențele fiscale ca fiind în proprietatea vreunei persoane;

Având în vedere:

- art. 13 alin. 15 din Legea nr. 7/1996 a cadastrului prin care se confirmă faptul că legiuitorul nu admite existența unor bunuri imobile fără stăpân, motiv pentru care a prevăzut în mod expres că, atunci când sunt identificate imobile cu privire la care nu pot fi identificați proprietari, posesori sau detentori precari, dreptul de proprietate se va înscrie, provizoriu, în favoarea unității administrativ-teritoriale;
- art. 357 din Codul Administrativ coroborat cu art. 899 alin. 2 din Codul Civil și art. 41 alin. 5² teza a II-a din Legea nr. 7/1996 a cadastrului din care reiese că unitatea administrativ-teritorială poate consolida înscrierea provizorie din cartea funciară prin întabularea dreptului său de proprietate în baza unei hotărâri a consiliului local de atestare a apartenenței bunului imobil la domeniul privat;
- prevederile O.U.G. 57/2019 privind Codul Administrativ, actualizată – art. 129, alin. (2), lit. c),
În temeiul prevederilor art. 196 alin. (1), lit. "a" din ORDONANȚĂ DE URGENȚĂ nr. 57 din 3 iulie 2019 privind Codul administrativ

propun proiectul de hotărâre :

Art. 1. Se aprobă trecerea în proprietatea privată a Comunei Vladimirescu a imobilului intravilan înscris în **CF nr. 334320 Vladimirescu cu nr. cad. 334320** în suprafață de **472 mp** și a imobilului intravilan înscris în **CF nr. 330842 Vladimirescu cu nr. cad. 330842** în suprafață de **2737 mp**, urmare a finalizării lucrării de înregistrare sistematică prin Programul Național de Cadastru și Carte Funciară, înscrise provizoriu în proprietatea U.A.T. Vladimirescu.

Art. 2. Se aprobă actualizarea inventarului bunurilor care aparțin domeniului privat al Comunei Vladimirescu.

Art. 3. Cu ducerea la îndeplinire a prezentei hotărâri se încredințează primarul Comunei Vladimirescu prin compartimentele de specialitate care vor proceda la înregistrarea bunurilor în evidențele mijloacelor fixe, vor întreprinde demersurile necesare efectuării operațiunilor de modificare în evidențele de cadastru și publicitate imobiliară și vor proceda la modificarea înregistrării bunurilor din evidențele fiscale.

Prezentul proiect se comunică după adoptare cu :

- **Instituția Prefectului- Județul Arad**
- **primarul comunei Vladimirescu**
- **Biroul de urbanism din cadrul Primăriei Vladimirescu**
- **compartimentele de specialitate**

**PRIMAR
MAG MIHAI**



**AVIZAT
SECRETAR GENERAL,
COMUNA VLADIMIREȘCU
OVIDIU TANASĂ**





**PRIMARUL COMUNEI VLADIMIRESCU
JUDEȚUL ARAD
ROMÂNIA**

Vladimirescu, Str. Revoluției, Nr. 4, Jud. Arad
Tel: 0257/514 101; Fax: 0257/206 280
E-mail: contact@primariavladimirescu.ro
Web: www.primariavladimirescu.ro



Nr.133336 din 11.10.2021

RAPORT

privind trecerea în proprietatea privată a Comunei Vladimirescu a bunurilor imobile identificate prin CF nr. 334320 și 330842 Vladimirescu și întabularea definitivă a acestora pe Comuna Vladimirescu

Doamnelor si domnilor consilieri !

Prin prezentul raport propun trecerea în proprietatea privată a Comunei Vladimirescu a bunurilor imobile identificate prin CF nr. 334320 și 330842 Vladimirescu și întabularea definitivă a acestora pe Comuna Vladimirescu, situate în intravilanul localității Vladimirescu terenuri identificate urmare a finalizarii lucrărilor de înregistrare sistematică prin Programul Național de Cadastru și Carte Funciară în data de 02.06.2021, în urma cărora nu s-au identificat proprietari, posesori sau alți detentori precari astfel cum sunt definiți la art. 918 din Codul Civil.

În conformitate cu prevederile art. 13 alin. 15 din Legea nr. 7/1996 a cadastrului prin care se confirmă faptul că legiuitorul nu admite existența unor bunuri imobile fără stăpân, motiv pentru care a prevăzut în mod expres că, atunci când sunt identificate imobile cu privire la care nu pot fi identificați proprietari, posesori sau detentori precari, dreptul de proprietate se va înscrie, provizoriu, în favoarea unității administrativ-teritoriale și art. 357 din Codul Administrativ coroborat cu art. 899 alin. 2 din Codul Civil și art. 41 alin. 5² teza a II-a din Legea nr. 7/1996 a cadastrului din care reiese că unitatea administrativ-teritorială poate consolida înscrierea provizorie din cartea funciară prin întabularea dreptului său de proprietate în baza unei hotărâri a consiliului local de atestare a apartenenței bunului imobil la domeniul privat propun aprobarea printr-un proiect de hotărâre următoarele:

Art. 1. Se aprobă trecerea în proprietatea privată a Comunei Vladimirescu a imobilului intravilan înscris în **CF nr. 334320 Vladimirescu cu nr. cad. 334320** în suprafață de **472 mp** și a imobilului intravilan înscris în **CF nr. 330842 Vladimirescu cu nr. cad. 330842** în suprafață de **2737 mp**, urmare a finalizării lucrării de înregistrare sistematică prin Programul Național de Cadastru și Carte Funciară, înscrise provizoriu în proprietatea U.A.T. Vladimirescu.

Art. 2. Se aprobă actualizarea inventarului bunurilor care aparțin domeniului privat al Comunei Vladimirescu.

Ca urmare a celor prezentate solicit analizarea și adoptarea proiectului de hotărâre promovat în forma prezentată.

**PRIMAR
MAG MIHAI**





Nr. 13299 / 11.10.2021

Compartiment Urbanism, Cadastru și Amenajarea Teritoriului



APROB

Primar,

Mihai MAG

REFERATUL STRUCTURII DE SPECIALITATE

privind trecerea în proprietatea privată a Comunei Vladimirescu a bunurilor imobile identificate prin CF nr. 334320 și 330842 Vladimirescu și întabularea definitivă a acestora pe Comuna Vladimirescu

Având în vedere:

- finalizarea lucrărilor de înregistrare sistematică prin Programul Național de Cadastru și Carte Funciară în data de 02.06.2021, în urma cărora nu s-au identificat proprietari, posesori sau alți detentori precari astfel cum sunt definiți la art. 918 din Codul Civil, pentru imobilele teren identificate prin **CF nr. 334320 și 330842 Vladimirescu** și, ca urmare, dreptul de proprietate a fost înscris provizoriu în favoarea unității administrativ teritoriale Vladimirescu;

- adeverințele nr. 13161 și 13163/06.10.2021 prin care secretarul general al Comunei Vladimirescu atestă că imobilele identificate prin **CF nr. 334320 și 330842 Vladimirescu** nu au făcut obiectul legilor fondului funciar și nu există înregistrate litigii sau cereri de revendicare având ca obiect imobilele de mai sus;

- adeverința nr. 13174/07.10.2021 prin care personalul din cadrul Compartimentului Agricol atestă că imobilele situate în localitatea Vladimirescu, identificate prin **CF nr. 334320 și 330842 Vladimirescu** nu figurează și nici nu au figurat înregistrate la registrul agricol ca fiind în proprietatea vreunei persoane;

- adeverința nr. 13198/07.10.2021 prin care personalul din cadrul Compartimentului Taxe și Impozite atestă că imobilele situate în localitatea Vladimirescu, identificate prin **CF nr. 334320 și 330842 Vladimirescu** nu figurează și nici nu au figurat înregistrate în evidențele fiscale ca fiind în proprietatea vreunei persoane;

- art. 13 alin. 15 din Legea nr. 7/1996 a cadastrului prin care se confirmă faptul că legiuitorul nu admite existența unor bunuri imobile fără stăpân, motiv pentru care a prevăzut în mod expres că, atunci când sunt identificate imobile cu privire la care nu pot fi identificați proprietari, posesori sau detentori precari, dreptul de proprietate se va înscrie, provizoriu, în favoarea unității administrativ-teritoriale;

- art. 357 din Codul Administrativ coroborat cu art. 899 alin. 2 din Codul Civil și art. 41 alin. 5² teza a II-a din Legea nr. 7/1996 a cadastrului din care reiese că unitatea administrativ-teritorială poate consolida înscrierea provizorie din cartea funciară prin întabularea dreptului său de proprietate în baza unei hotărâri a consiliului local de atestare a apartenenței bunului imobil la domeniul privat;

- prevederile O.U.G. 57/2019 privind Codul Administrativ, actualizată – art. 129, alin. (2), lit. c),

considerăm necesară și oportună **justificarea înscrierii provizorii a dreptului de proprietate în favoarea UAT Vladimirescu pentru imobilele identificate prin CF nr. 334320 și 330842 Vladimirescu, situate în intravilanul localității Vladimirescu, și atestarea apartenenței bunurilor imobile de mai sus la domeniul privat al Comunei Vladimirescu – pentru valorificarea acestor terenuri în folosul locuitorilor Comunei Vladimirescu – și actualizarea inventarului bunurilor care aparțin domeniului privat al Comunei Vladimirescu.**

În aceste condiții, înaintăm spre analiză și dezbateră proiectul de hotărâre, cu următoarele propuneri:

Art. 1. Se aprobă trecerea în proprietatea privată a Comunei Vladimirescu a imobilului intravilan înscris în **CF nr. 334320 Vladimirescu cu nr. cad. 334320** în suprafață de **472 mp** și a imobilului intravilan înscris în **CF nr. 330842 Vladimirescu cu nr. cad. 330842** în suprafață de **2737 mp**, urmare a finalizării lucrării de înregistrare sistematică prin Programul Național de Cadastru și Carte Funciară, înscrise provizoriu în proprietatea U.A.T. Vladimirescu.

Art. 2. Se aprobă actualizarea inventarului bunurilor care aparțin domeniului privat al Comunei Vladimirescu.


Art. 3. Cu ducerea la îndeplinire a prezentei hotărâri se încredințează primarul Comunei Vladimirescu prin compartimentele de specialitate care vor proceda la înregistrarea bunurilor în evidențele mijloacelor fixe, vor întreprinde demersurile necesare efectuării operațiunilor de modificare în evidențele de cadastru și publicitate imobiliară și vor proceda la modificarea înregistrării bunurilor din evidențele fiscale.

Secretarul Comunei Vladimirescu va asigura comunicarea hotărârii adoptate autorităților și persoanelor interesate.

Arhitect Șef,

Laura Manuela SUCIU





COMUNA VLADIMIRESCU
JUDEȚUL ARAD
ROMÂNIA

Vladimirescu, Str. Revoluției, Nr. 4, Jud. Arad
Tel: 0257/514 101; Fax: 0257/206 280
E-mail: contact@primariavladimirescu.ro
Web: www.primariavladimirescu.ro



Nr. 13161 din 06.10.2021

ADEVERINTA


Prin prezenta se adevereste ca imobilul situat in localitatea Vladimirescu, identificat prin CF nr. 334320, nr.cad 334320 Vladimirescu, nu a facut obiectul legilor fondului funciar. Totodata nu exista inregistrate litigii sau cereri de revendicare avand ca obiect acest imobil.

Prezenta s-a eliberat din oficiu in vederea trecerii in proprietatea privata a comunei Vladimirescu urmare a finalizarii lucrarii de inregistrare sistematica prin Programul National de Cadastru si Carte Funciara, teren inscris provizoriu in proprietatea U.A.T. Vladimirescu si inventariat in domeniul privat al comunei Vladimirescu.

PRIMAR
MAG MIHAI



SECRETAR GENERAL
COMUNA VLADIMIRESCU,
OVIDIU TANASĂ



COMUNA VLADIMIRESCU
JUDEȚUL ARAD
ROMÂNIA

Vladimirescu, Str. Revoluției, Nr. 4, Jud. Arad
Tel: 0257/514 101; Fax: 0257/206 280
E-mail: contact@primariavladimirescu.ro
Web: www.primariavladimirescu.ro



Nr. 13163 din 06.10.2021

ADEVERINTA

Prin prezenta se adevereste ca imobilul situat in localitatea Vladimirescu, identificat prin CF nr. 330842, nr.cad 330842 Vladimirescu, nu a facut obiectul legilor fondului funciar. Totodata nu exista inregistrate litigii sau cereri de revendicare avand ca obiect acest imobil.

Prezenta s-a eliberat din oficiu in vederea trecerii in proprietatea privata a comunei Vladimirescu urmare a finalizarii lucrarii de inregistrare sistematica prin Programul National de Cadastru si Carte Funciara, teren inscris provizoriu in proprietatea U.A.T. Vladimirescu si inventariat in domeniul privat al comunei Vladimirescu.

PRIMAR
MAG MIHAI


.....

SECRETAR GENERAL
COMUNA VLADIMIRESCU,
OVIDIU TANASĂ



.....





ROMÂNIA
JUDEȚUL ARAD
PRIMĂRIA COMUNEI VLADIMIRESCU

Str. Revoluției nr. 4; tel: 514902; fax: 206280; e-mail: contact@primariavladimirescu.ro



Nr. 13174 din 07.10.2021

ADEVERINȚĂ

Prin prezenta se adeverește că imobilele situate în localitatea Vladimirescu, identificate prin CF nr. 334320 și 330842 nu figurează și nici nu au figurat înregistrate la registrul agricol, ca fiind în proprietatea vreunei persoane.

Prezenta s-a eliberat din oficiu în vederea trecerii în proprietatea privată a comunei Vladimirescu, urmare a finalizării lucrării de înregistrare sistematică prin Programul Național de Cadastru și Carte Funciară, terenuri înscrise provizoriu în proprietatea U.A.T. Vladimirescu și inventariate în domeniul privat al comunei Vladimirescu.

PRIMAR,
MIHAI MAG



ÎNTOCMIT,
ADRIANA LAZĂR



ROMÂNIA
JUDETUL ARAD
PRIMARIA
COMUNEI
VLADIMIRESCU



Compartimentul Taxe și impozite

Cod de identificare fiscală 3519615, Adresa: Str. Revolutiei nr. 4;
Tel.: 0257/514101; fax: 0257/206280; E-mail: impozite@primariavladimirescu.ro
Nr. 13.198 din 07.10.2021

ADEVERINTA


Prin prezenta se adevereste faptul ca imobilele situate in com. Vladimirescu, identificate in CF nr. 334320, 330842 nu figureaza si nici nu au figurat inregistrate in evidentele noastre fiscale, ca fiind in proprietatea vreunei persoane.

Se elibereaza prezenta din oficiu in vederea trecerii in proprietatea privata a Comunei Vladimirescu, urmare a finalizarii lucrarii de inregistrare sistematica prin Programul National de Cadastru si Carte Funciara, terenuri inscrise provizoriu in proprietatea U.A.T Vladimirescu si inventariate in domeniul privat al Comunei Vladimirescu.

Primar,
Mag Mihai



Sef birou venituri,
Dehelean Cristina





Oficiul de Cadastru și Publicitate Imobiliară ARAD
Biroul de Cadastru și Publicitate Imobiliară Arad

Nr. cerere	156206
Ziua	18
Luna	10
Anul	2021

EXTRAS DE CARTE FUNCİARĂ PENTRU INFORMARE

Carte Funciară Nr. 334320 Vladimirescu



A. Partea I. Descrierea imobilului

TEREN Intravilan

Adresa: Jud. Arad

Nr. Crt	Nr. cadastral Nr. topografic	Suprafața* (mp)	Observații / Referințe
A1	334320	472	Teren neimprejmuit;

B. Partea II. Proprietari și acte

Înscrieri privitoare la dreptul de proprietate și alte drepturi reale	Referințe	
96314 / 02/06/2021		
Registrul Cadastral al Imobilelor ; Act Normativ Ig.7/1996 emis de Parlamentul Romaniei;		
B1	Se infiinteaza cartea funciara a imobilului 334320 ca urmare a finalizarii inregistrarii sistematice. Imobilul se gaseste in registrul cadastral al imobilelor sub numarul 25315.	A1
Act Normativ nr. 7, din 13/03/1996 emis de PARLAMENTUL ROMANIEI;		
B2	Inscrierea provizorie, drept de PROPRIETATE, dobandit prin Lege, cota actuala 1/1 1) UAT VLADIMIRESCU, CIF:999999999999	A1

C. Partea III. SARCINI .

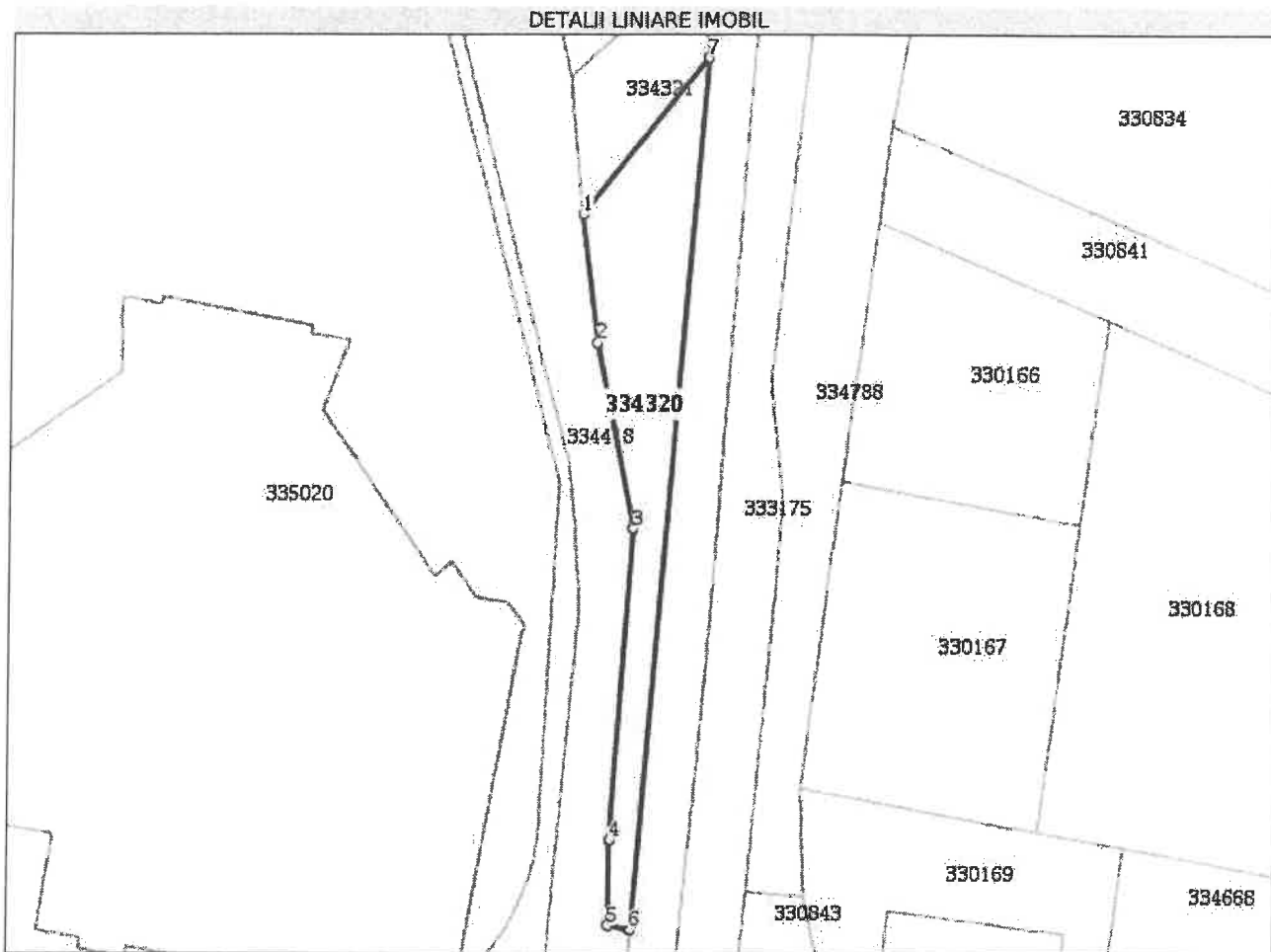
Inscrieri privind dezmembrămintele dreptului de proprietate, drepturi reale de garanție și sarcini	Referințe
NU SUNT	

Anexa Nr. 1 La Partea I

Teren

Nr cadastral	Suprafața (mp)*	Observații / Referințe
334320	472	

* Suprafața este determinată în planul de proiecție Stereo 70.



Date referitoare la teren

Nr Crt	Categorie folosință	Intra vilan	Suprafața (mp)	Tarla	Parcelă	Nr. topo	Observații / Referințe
1	neproductiv	DA	472	-	-	-	REZERVA

Lungime Segmente

1) Valorile lungimilor segmentelor sunt obținute din proiecție în plan.

Punct început	X / Y	Punct sfârșit	X / Y	Lungime segment (m)
1	221.415,535 524.894,661	2	221.417,257 524.881,444	13.329
2	221.417,257 524.881,444	3	221.421,122 524.862,216	19.613
3	221.421,122 524.862,216	4	221.418,902 524.829,966	32.326
4	221.418,902 524.829,966	5	221.418,726 524.821,142	8.826

Punct început	X / Y	Punct sfârșit	X / Y	Lungime segment (** (m)
5	221.418,726 524.821,142	6	221.421,089 524.820,69	2.406
6	221.421,089 524.820,69	7	221.428,485 524.910,841	90.454
7	221.428,485 524.910,841	1	221.415,535 524.894,661	20.724

** Lungimile segmentelor sunt determinate în planul de proiecție Stereo 70 și sunt rotunjite la 1 milimetru.

*** Distanța dintre puncte este formată din segmente cumulate ce sunt mai mici decât valoarea 1 milimetru.

Extrasul de carte funciară generat prin sistemul informatic integrat al ANCPİ conține informațiile din cartea funciară active la data generării. Acesta este valabil în condițiile prevăzute de art. 7 din Legea nr. 455/2001, coroborat cu art. 3 din O.U.G. nr. 41/2016, exclusiv în mediul electronic, pentru activități și procese administrative prevăzute de legislația în vigoare. Valabilitatea poate fi extinsă și în forma fizică a documentului, fără semnătură olografă, cu acceptul expres sau procedural al instituției publice ori entității care a solicitat prezentarea acestui extras.

Verificarea corectitudinii și realității informațiilor conținute de document se poate face la adresa www.ancpi.ro/verificare, folosind codul de verificare online disponibil în antet. Codul de verificare este valabil 30 de zile calendaristice de la momentul generării documentului.

Data și ora generării,

18/10/2021, 13:53



**EXTRAS DE CARTE FUNCİARĂ
 PENTRU INFORMARE**

Carte Funciară Nr. 330842 Vladimirescu

A. Partea I. Descrierea imobilului

TEREN Intravilan

Adresa: Loc. Vladimirescu, Jud. Arad

Nr. Crt	Nr. cadastral Nr. topografic	Suprafața* (mp)	Observații / Referințe
A1	330842	2.737	Teren neimprejmuıt;

B. Partea II. Proprietari și acte

Înscrieri privitoare la dreptul de proprietate și alte drepturi reale		Referințe
92835 / 02/06/2021		
Registrul Cadastral al Imobilelor ; Act Normativ Ig.7/1996 emis de Parlamentul Romaniei;		
B1	Se infiinteaza cartea funciara a imobilului 330842 ca urmare a finalizarii inregistrarii sistematice. Imobilul se gaseste in registrul cadastral al imobilelor sub numarul 21797.	A1
Act Normativ nr. 7, din 13/03/1996 emis de PARLAMENTUL ROMANIEI;		
B2	Inscrierea provizorie, drept de PROPRIETATE, dobandit prin Lege, cota actuala 1/1 1) UAT VLADIMIRESCU, CIF:9999999999999	A1

C. Partea III. SARCINI .

Inscrieri privind dezmembrămintele dreptului de proprietate, drepturi reale de garanție și sarcini	Referințe
NU SUNT	

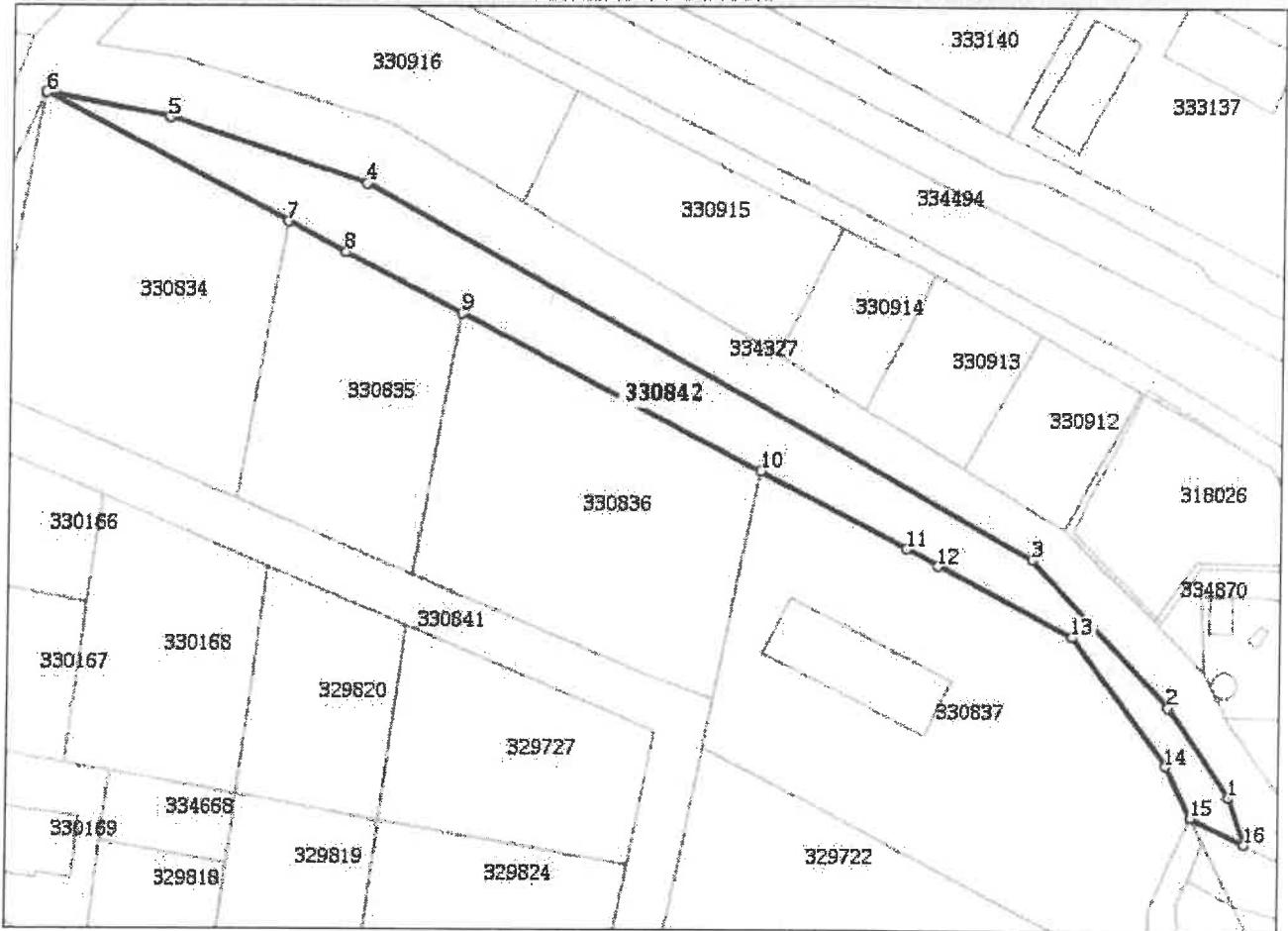
Anexa Nr. 1 La Partea I

Teren

Nr cadastral	Suprafața (mp)*	Observații / Referințe
330842	2.737	

* Suprafața este determinată în planul de proiecție Stereo 70.

DETALII LINIARE IMOBIL



Date referitoare la teren

Nr Crt	Categorie folosință	Intra vilan	Suprafața (mp)	Tarla	Parcelă	Nr. topo	Observații / Referințe
1	neproductiv	DA	2.737	101	-	-	

Lungime Segmente

1) Valorile lungimilor segmentelor sunt obținute din proiecție în plan.

Punct început	X / Y	Punct sfârșit	X / Y	Lungime segment (m)
1	221.693,156 524.825,056	2	221.680,922 524.842,743	21.506
2	221.680,922 524.842,743	3	221.654,132 524.871,743	39.48
3	221.654,132 524.871,743	4	221.521,766 524.945,207	151.386
4	221.521,766 524.945,207	5	221.482,537 524.958,043	41.276

Punct început	X / Y	Punct sfârșit	X / Y	Lungime segment (** (m)
5	221.482,537 524.958,043	6	221.458,059 524.962,823	24.94
6	221.458,059 524.962,823	7	221.506,34 524.937,662	54.444
7	221.506,34 524.937,662	8	221.517,831 524.931,674	12.958
8	221.517,831 524.931,674	9	221.540,827 524.919,69	25.931
9	221.540,827 524.919,69	10	221.600,126 524.888,787	66.868
10	221.600,126 524.888,787	11	221.628,954 524.873,764	32.508
11	221.628,954 524.873,764	12	221.635,4 524.870,404	7.269
12	221.635,4 524.870,404	13	221.662,004 524.856,54	30.0
13	221.662,004 524.856,54	14	221.680,45 524.831,117	31.41
14	221.680,45 524.831,117	15	221.685,517 524.821,091	11.234
15	221.685,517 524.821,091	16	221.696,347 524.815,924	11.999
16	221.696,347 524.815,924	1	221.693,156 524.825,056	9.673

** Lungimile segmentelor sunt determinate în planul de proiecție Stereo 70 și sunt rotunjite la 1 milimetru.

*** Distanța dintre puncte este formată din segmente cumulate ce sunt mai mici decât valoarea 1 milimetru.

Extrasul de carte funciară generat prin sistemul informatic integrat al ANCPİ conține informațiile din cartea funciară active la data generării. Acesta este valabil în condițiile prevăzute de art. 7 din Legea nr. 455/2001, coroborat cu art. 3 din O.U.G. nr. 41/2016, exclusiv în mediul electronic, pentru activități și procese administrative prevăzute de legislația în vigoare. Valabilitatea poate fi extinsă și în forma fizică a documentului, fără semnătură olografă, cu acceptul expres sau procedural al instituției publice ori entității care a solicitat prezentarea acestui extras.

Verificarea corectitudinii și realității informațiilor conținute de document se poate face la adresa www.ancpi.ro/verificare, folosind codul de verificare online disponibil în anet. Codul de verificare este valabil 30 de zile calendaristice de la momentul generării documentului.

Data și ora generării,

18/10/2021, 13:53